

Заключение
о результатах общественных обсуждений
по проекту планировки и проекту межевания территории,
расположенной в границах кадастрового квартала 55:18:150101

02.12.2024

В соответствии с Градостроительным кодексом Российской Федерации, Федеральным законом «Об общих принципах организации местного самоуправления в Российской Федерации» от 6 октября 2003 года № 131-ФЗ, Решением Совета Одесского муниципального района Омской области от 29.12.2022 №74 «Об утверждении Положения об организации и проведении публичных слушаний, общественных обсуждений по вопросам градостроительной деятельности на территории Одесского муниципального района Омской области» на территории Благодаровского сельского поселения Одесского муниципального района Омской области состоялись общественные обсуждения по проекту планировки территории, проекту межевания территории, расположенной в границах кадастрового квартала 55:18:150101.

Согласно постановлению Администрации Одесского муниципального района Омской области от 05.11.2024 №397 общественные обсуждения по проекту планировки и проекту межевания территории, расположенной в границах кадастрового квартала 55:18:150101 прошли в с. Одесское Одесского муниципального района Омской области с 15.11.2024 по 29.11.2024. Время посещения экспозиции назначено в рабочие дни с 8-30 до 12-30 с 14-00 до 17-30 в здании Администрации Одесского муниципального района Омской области, расположенное по адресу: Омская область, Одесский район, село Одесское, ул. Ленина, 24, 1-й этаж, в селе Благодаровка Одесского муниципального района Омской области с 15.11.2024 по 29.11.2024. Время посещения экспозиции назначено в рабочие дни с 8-30 до 12-30 с 14-00 до 17-30 в здании Администрации Благодаровского сельского поселения Одесского муниципального района Омской области, расположенное по адресу: Омская область, Одесский район, с. Благодаровка, пер. Больничный, д. 5.

Заключение подготовлено на основании протокола общественных обсуждений по проекту планировки и проекту межевания территории, расположенной в границах кадастрового квартала 55:18:150101 от 02.12.2024 №1.

Разработчиком проекта планировки территории, проекта межевания территории, расположенной в границах кадастрового квартала 55:18:150101 является общество с ограниченной ответственностью «БИО ГИДРАВЛИКА».

Оповещение о начале общественных обсуждений опубликовано в районной газете «Пламя всегда с Вами» от 15.11.2024 №45 (9682).


С материалами проекта планировки территории, проекта межевания территории расположенной в границах кадастрового квартала 55:18:150101 все желающие могли ознакомиться в Администрации Одесского

муниципального района Омской области, в Администрации Благодаровского сельского поселения Одесского муниципального района Омской области. Данный материал размещен на сайте <https://odesskij-r52.gosweb.gosuslugi.ru/deyatelnost/napravleniya-deyatelnosti/gradostroitelstvo>.


Все необходимые процедуры в рамках проведения общественных обсуждений по проекту планировки территории, проекту межевания территории, расположенной в границах кадастрового квартала 55:18:150101 выполнены надлежащим образом и соответствуют требованиям действующего законодательства. Общественные обсуждения по проекту планировки территории, проекту межевания территории, расположенной в границах кадастрового квартала 55:18:150101, проведенные в соответствии с Постановлением Администрации Одесского муниципального района Омской области от 05.11.2024 №397, **считать состоявшимися.**

Опубликовать настоящее заключение о результатах общественных обсуждениях в средствах массовой информации.


Председатель комиссии:
Живага Евгений Иванович



Заместитель председателя
Ермакова Наталья Викторовна

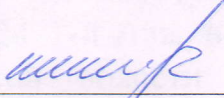


Секретарь комиссии:
Ермакова Лидия Вячеславовна

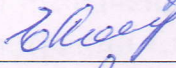


Члены комиссии:

Мацкевич Константин Валерьевич



Мандула Елена Анатольевна



Пушило Евгений Викторович

