

**Заключение**  
**о результатах общественных обсуждений**  
**по рассмотрению проекта «Внесение изменений в Правила**  
**землепользования и застройки Побочинского сельского поселения**  
**Одесского муниципального района Омской области (в том числе**  
**внесение изменений), включая подготовку документации для внесения**  
**сведений о границах территориальных зон в Единый государственный**  
**реестр недвижимости»**

07.10.2024

№4

В соответствии с Градостроительным кодексом Российской Федерации, Федеральным законом «Об общих принципах организации местного самоуправления в Российской Федерации» от 6 октября 2003 года № 131-ФЗ, Решением Совета Одесского муниципального района Омской области от 29.12.2022 №74 «Об утверждении Положения об организации и проведении публичных слушаний, общественных обсуждений по вопросам градостроительной деятельности на территории Одесского муниципального района Омской области» на территории Побочинского сельского поселения Одесского муниципального района Омской области состоялись общественные обсуждения по проекту «Внесение изменений в Правила землепользования и застройки Побочинского сельского поселения Одесского муниципального района Омской области (в том числе внесение изменений), включая подготовку документации для внесения сведений о границах территориальных зон в Единый государственный реестр недвижимости».

Согласно постановлению Администрации Одесского муниципального района Омской области от 16.09.2024 № 349 общественные обсуждения по проекту «Внесение изменений в Правила землепользования и застройки Побочинского сельского поселения Одесского муниципального района Омской области (в том числе внесение изменений), включая подготовку документации для внесения сведений о границах территориальных зон в Единый государственный реестр недвижимости» прошли в селе Побочино Одесского муниципального района Омской области с 20.09.2024 по 04.10.2024. Время посещения понедельник-четверг: с 8-30 до 12-30, с 14-00 до 17-30, пятница: с 8-30 до 14-00 в здании Администрации Побочинского сельского поселения Одесского муниципального района Омской области, расположенное по адресу: Омская область, Одесский район, с. Побочино, ул. Октябрьская, д. 32Б.

Заключение подготовлено на основании протокола общественных обсуждений по проекту «Внесение изменений в Правила землепользования и застройки Побочинского сельского поселения Одесского муниципального района Омской области (в том числе внесение изменений), включая подготовку документации для внесения сведений о границах территориальных зон в Единый государственный реестр недвижимости» от 04.10.2024 №4.



Оповещение о начале общественных обсуждений опубликовано в районной газете «Пламя всегда с Вами» от 20.09.2024 №37 (9674).


Материалы проекта «Внесение изменений в Правила землепользования и застройки Побочинского сельского поселения Одесского муниципального района Омской области (в том числе внесение изменений), включая подготовку документации для внесения сведений о границах территориальных зон в Единый государственный реестр недвижимости» все желающие могли ознакомиться в Администрации Побочинского сельского поселения Одесского муниципального района Омской области, а также данный материал размещен на сайте <https://odesskij-r52.gosweb.gosuslugi.ru/deyatelnost/napravleniya-deyatelnosti/gradostroitelstvo/>.

Все необходимые процедуры в рамках проведения общественных обсуждений по проекту «Внесение изменений в Правила землепользования и застройки Побочинского сельского поселения Одесского муниципального района Омской области (в том числе внесение изменений), включая подготовку документации для внесения сведений о границах территориальных зон в Единый государственный реестр недвижимости» выполнены надлежащим образом и соответствуют требованиям действующего законодательства.


Общественные обсуждения по проекту «Внесение изменений в Правила землепользования и застройки Побочинского сельского поселения Одесского муниципального района Омской области (в том числе внесение изменений), включая подготовку документации для внесения сведений о границах территориальных зон в Единый государственный реестр недвижимости», проведенные в соответствии с постановлением Администрации Одесского муниципального района Омской области от 16.09.2024 № 349, считать состоявшимися.

Опубликовать настоящее заключение о результатах общественных обсуждениях в средствах массовой информации.


Председатель комиссии:  
Живага Евгений Иванович




Заместитель председателя  
Ермакова Наталья Викторовна




Секретарь комиссии:  
Ермакова Лидия Вячеславовна



Члены комиссии:  
Мацкевич Константин Валерьевич



Мандула Елена Анатольевна



Кулагин Виталий Витальевич

