ГЕНЕРАЛЬНЫЙ ПЛАН ЖЕЛАННОВСКОГО СЕЛЬСКОГО ПОСЕЛЕНИЯ ОДЕССКОГО МУНИЦИПАЛЬНОГО РАЙОНА ОМСКОЙ ОБЛАСТИ

Карта планируемого размещения объектов местного значения

ЖЕЛАННОВСКОЕ СП МАСШТАБ 1:25 000

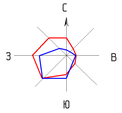

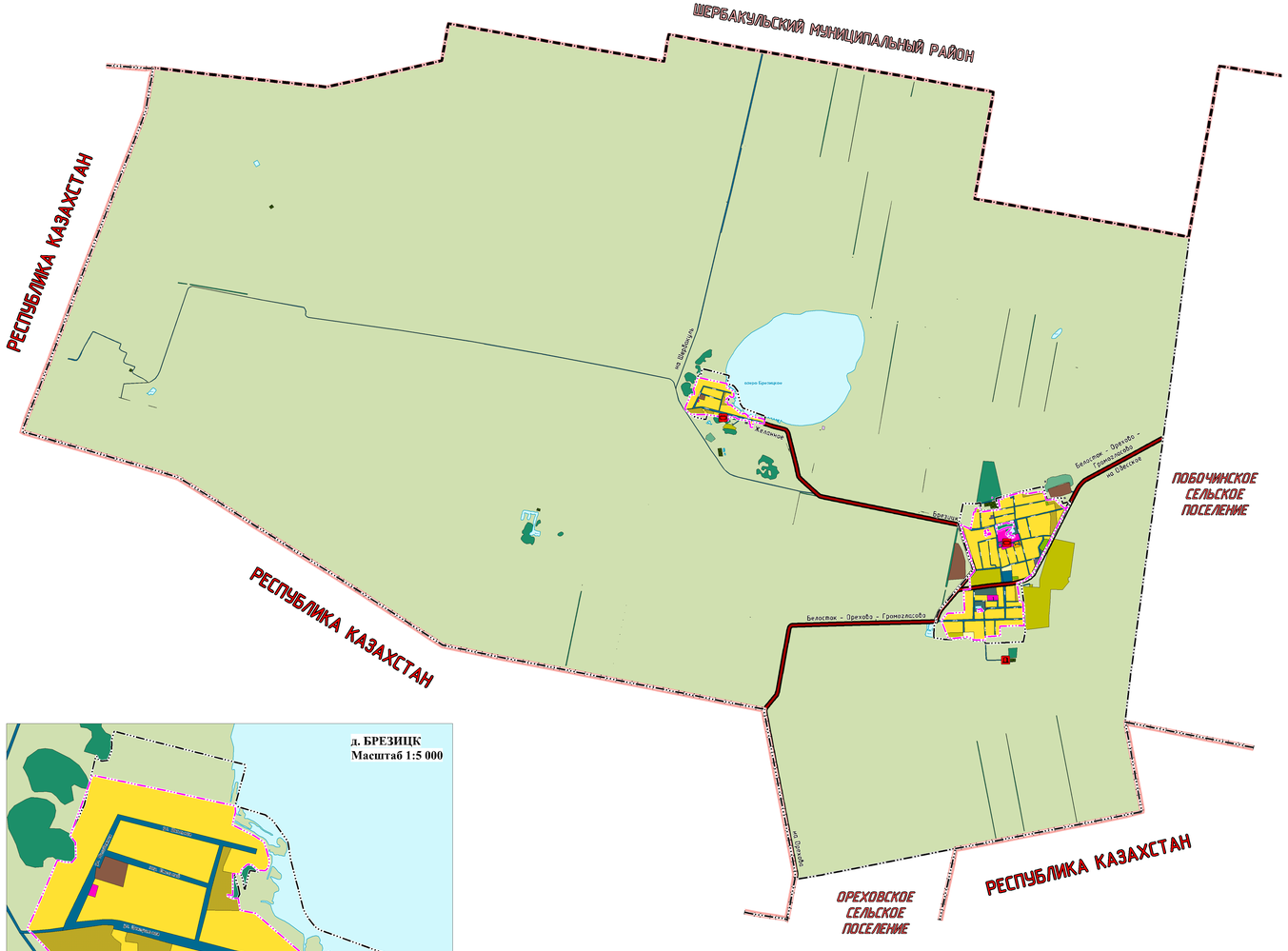

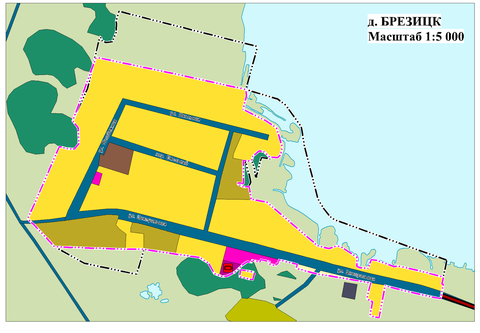

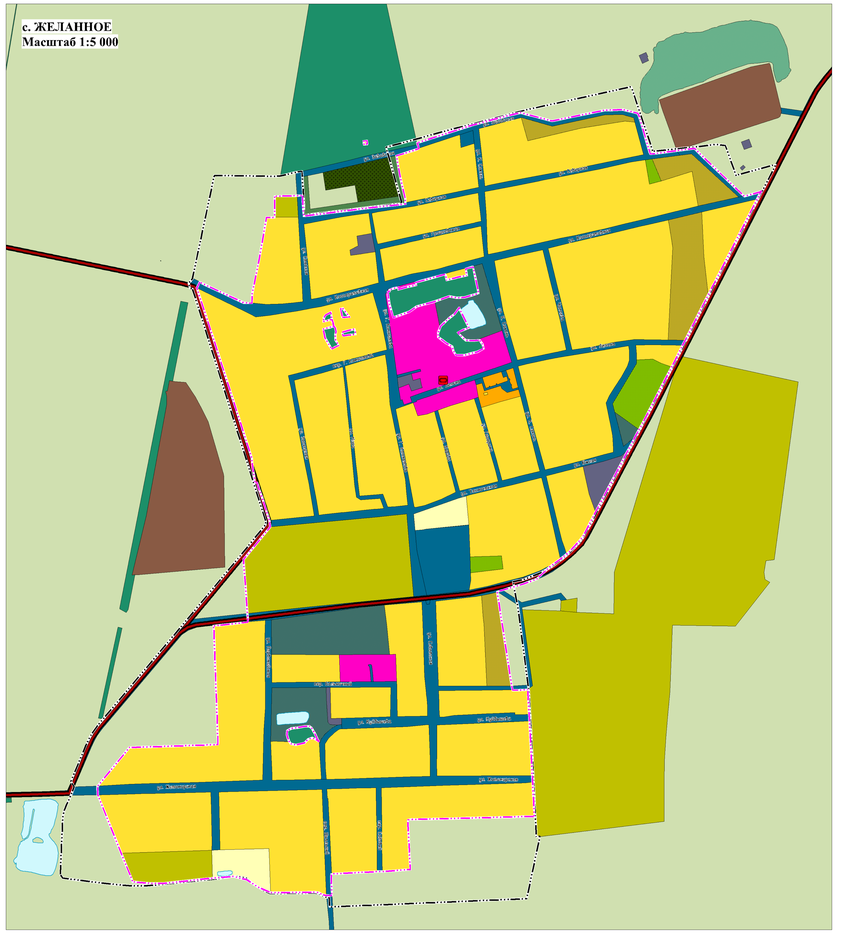

УСЛОВНЫЕ ОБОЗНАЧЕНИЯ

ГРАНИЦЫ ЕДИНИЦ АДМИНИСТРАТИВНО-ТЕРРИТОРИАЛЬНОГО ДЕЛЕНИЯ РОССИЙСКОЙ ФЕДЕРАЦИИ

ПЛАНИРУЕМЫЙ

Граница населенного пункта

СУЩЕСТВУЮЩИЙ

Граница субъекта Российской Федерации

Граница муниципального района

Граница сельского поселения

Граница населенного пункта

ПРИРОДНЫЕ ОБЪЕКТЫ

ПОВЕРХНОСТНЫЕ ВОДНЫЕ ОБЪЕКТЫ

СУЩЕСТВУЮЩИЙ

Водоем (озеро, пруд, обводненный карьер, водохранилище)

ФУНКЦИОНАЛЬНЫЕ ЗОНЫ

СУЩЕСТВУЮЩИЙ

Зона застройки индивидуальными жилыми домами

Зона застройки малоэтажными жилыми домами (до 4 этажей, включая мансардный)

Общественно-деловые зоны

Производственная зона

Зона инженерной инфраструктуры

Зона транспортной инфраструктуры

Зоны сельскохозяйственного использования

Зона сельскохозяйственных угодий

Производственная зона сельскохозяйственных предприятий

Зона лесов

Зона кладбищ

Зона складирования и захоронения отходов

Зона акваторий

ПЛАНИРУЕМЫЙ

Зона застройки индивидуальными жилыми домами

Общественно-деловые зоны

Зона инженерной инфраструктуры

Зона садоводства, огородничества

Зоны рекреационного назначения

Зона кладбищ

Зона озелененных территорий специального назначения

Иные зоны

ОБЪЕКТЫ СОЦИАЛЬНОЙ ИНФРАСТРУКТУРЫ, ОТДЫХА И ТУРИЗМА, САНАТОРНО-КУРОРТНОГО НАЗНАЧЕНИЯ

МЕСТНОЕ ЗНАЧЕНИЕ ПОСЕЛЕНИЯ

ОБЪЕКТЫ ФИЗИЧЕСКОЙ КУЛЬТУРЫ И МАССОВОГО СПОРТА

ПЛАНИРУЕМЫЙ К РАЗМЕЩЕНИЮ

Спортивное сооружение

ИНЫЕ ОБЪЕКТЫ ФЕДЕРАЛЬНОГО ЗНАЧЕНИЯ, РЕГИОНАЛЬНОГО ЗНАЧЕНИЯ, МЕСТНОГО ЗНАЧЕНИЯ

МЕСТНОЕ ЗНАЧЕНИЕ ПОСЕЛЕНИЯ

МЕСТА ПОГРЕБЕНИЯ

ПЛАНИРУЕМЫЙ К РАЗМЕЩЕНИЮ

Кладбище

ОБЪЕКТЫ ТРАНСПОРТНОЙ ИНФРАСТРУКТУРЫ

РЕГИОНАЛЬНОЕ ЗНАЧЕНИЕ

АВТОМОБИЛЬНЫЕ ДОРОГИ

СУЩЕСТВУЮЩИЙ, РЕКОНСТРУИРУЕМЫЙ, СТРОЯЩИЙСЯ

Автомобильные дороги регионального или межмуниципального значения

МАСШТАБ 1: 5 000

50 м 0 50 м 100 200 300 400 500

МАСШТАБ 1: 25 000

250 м 0 250 м 500 1000 1500 2000 2500

							1006-24-3-7-ПР-ГП
							Генеральный план Желанновского сельского поселения Одесского муниципального района Омской области"
Изм.	Кол.уч.	Лист	№ док.	Подпись	Дата		
Гл. спец.		Сергеева Е.В.					Утверждаемая часть
Гл. группы		Дьячко Г.Е.					Стадия: ГП; Карта: 1; Листов: 1
Инженер		Молотова Е.В.					Карта планируемого размещения объектов местного значения
							ООО "Земпроект"