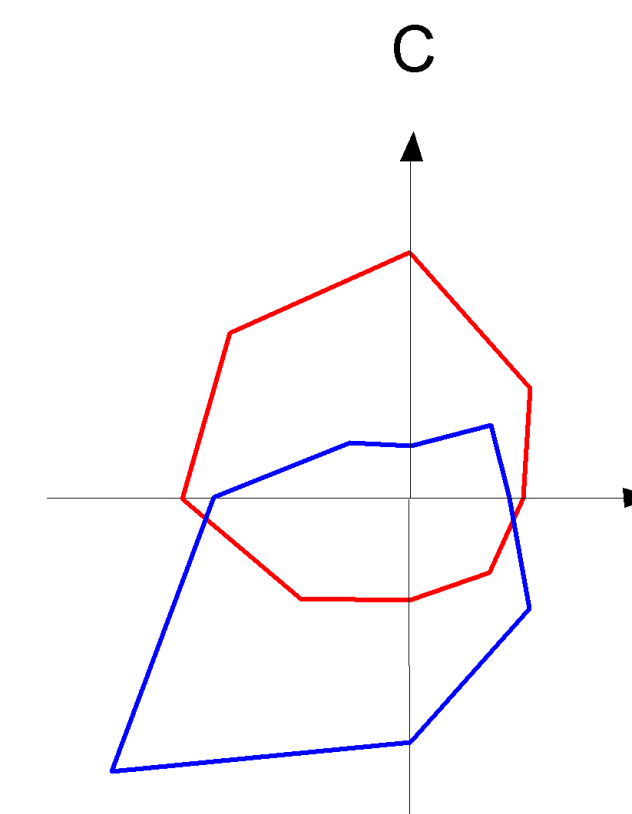
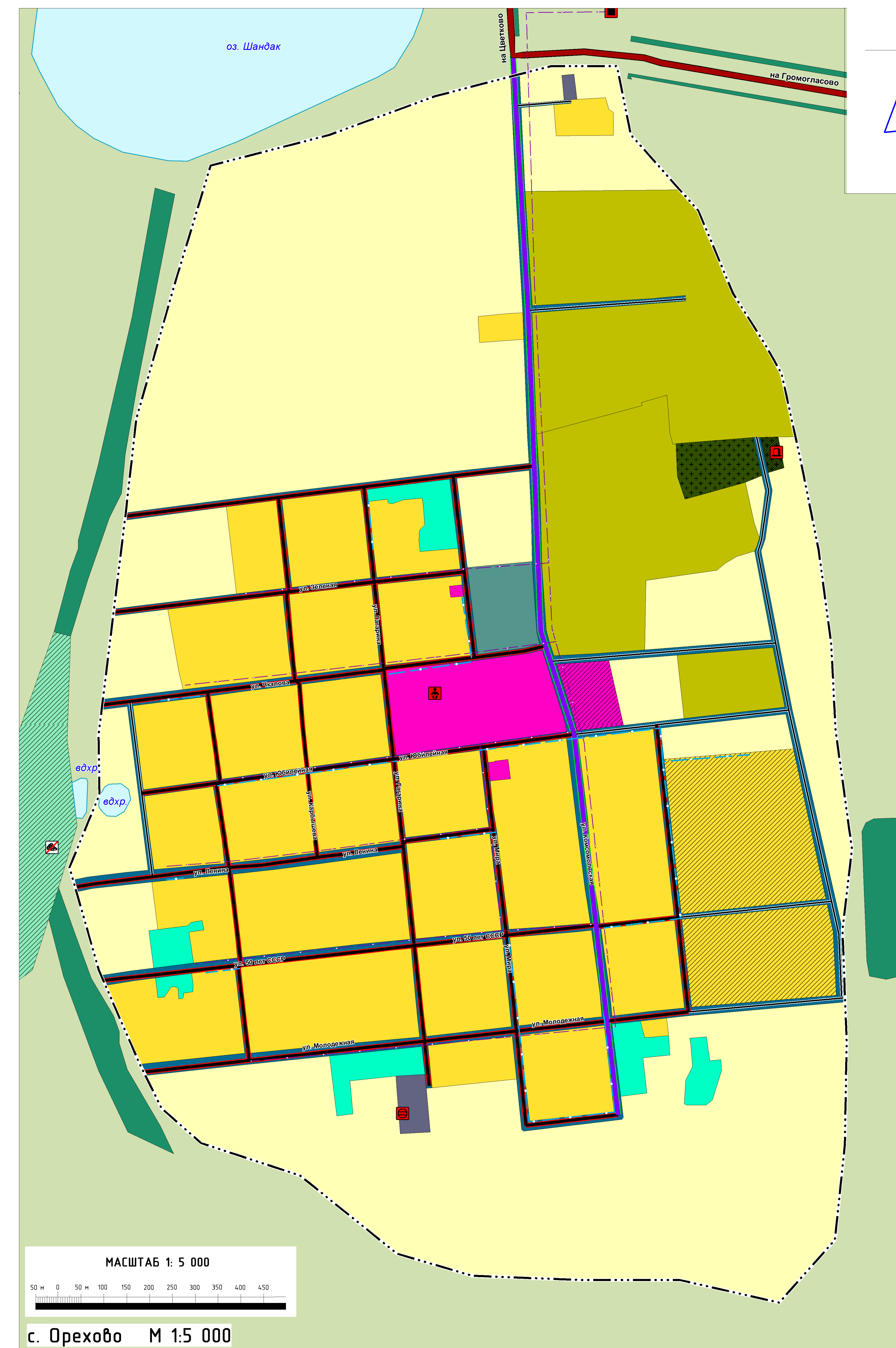
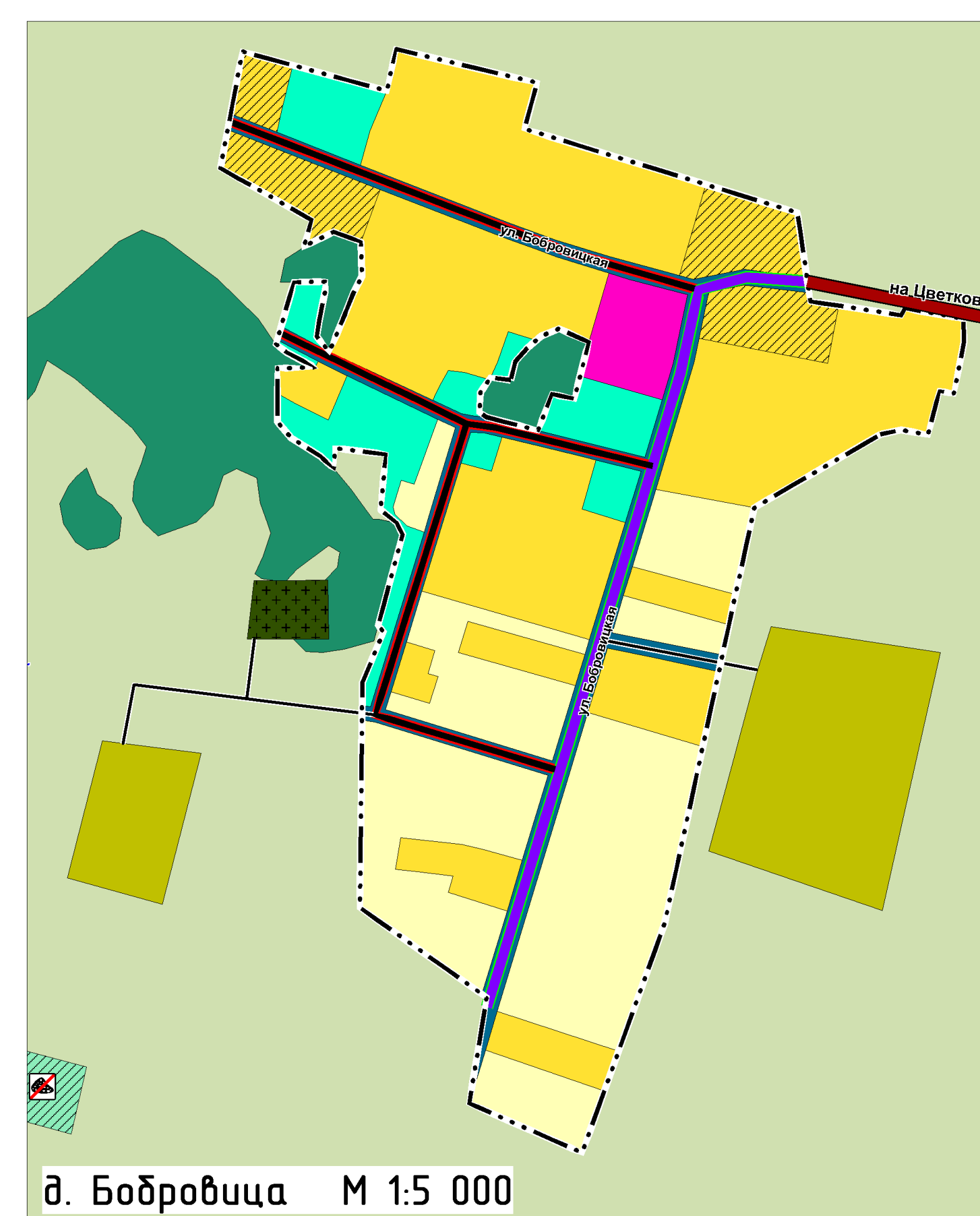
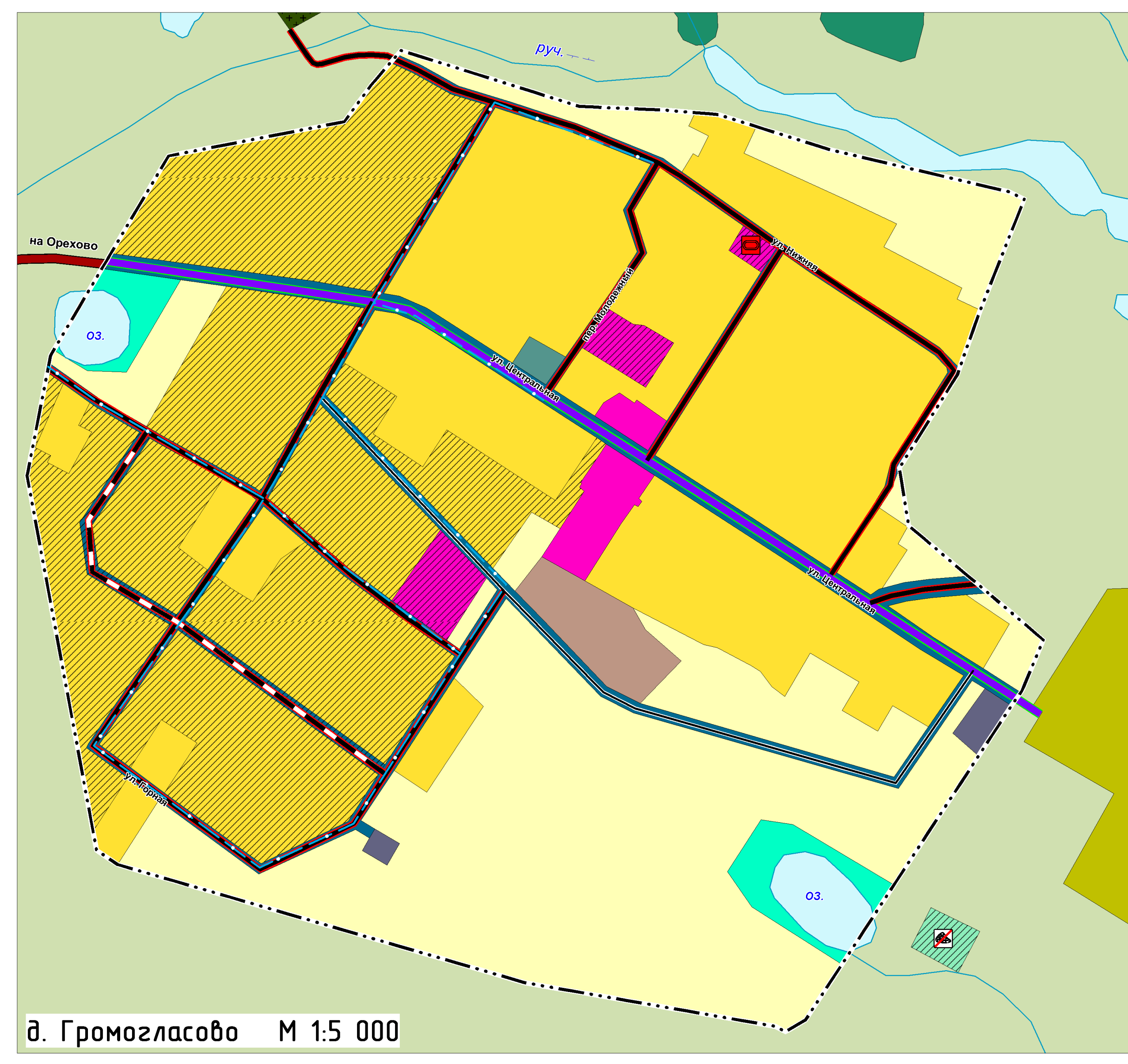
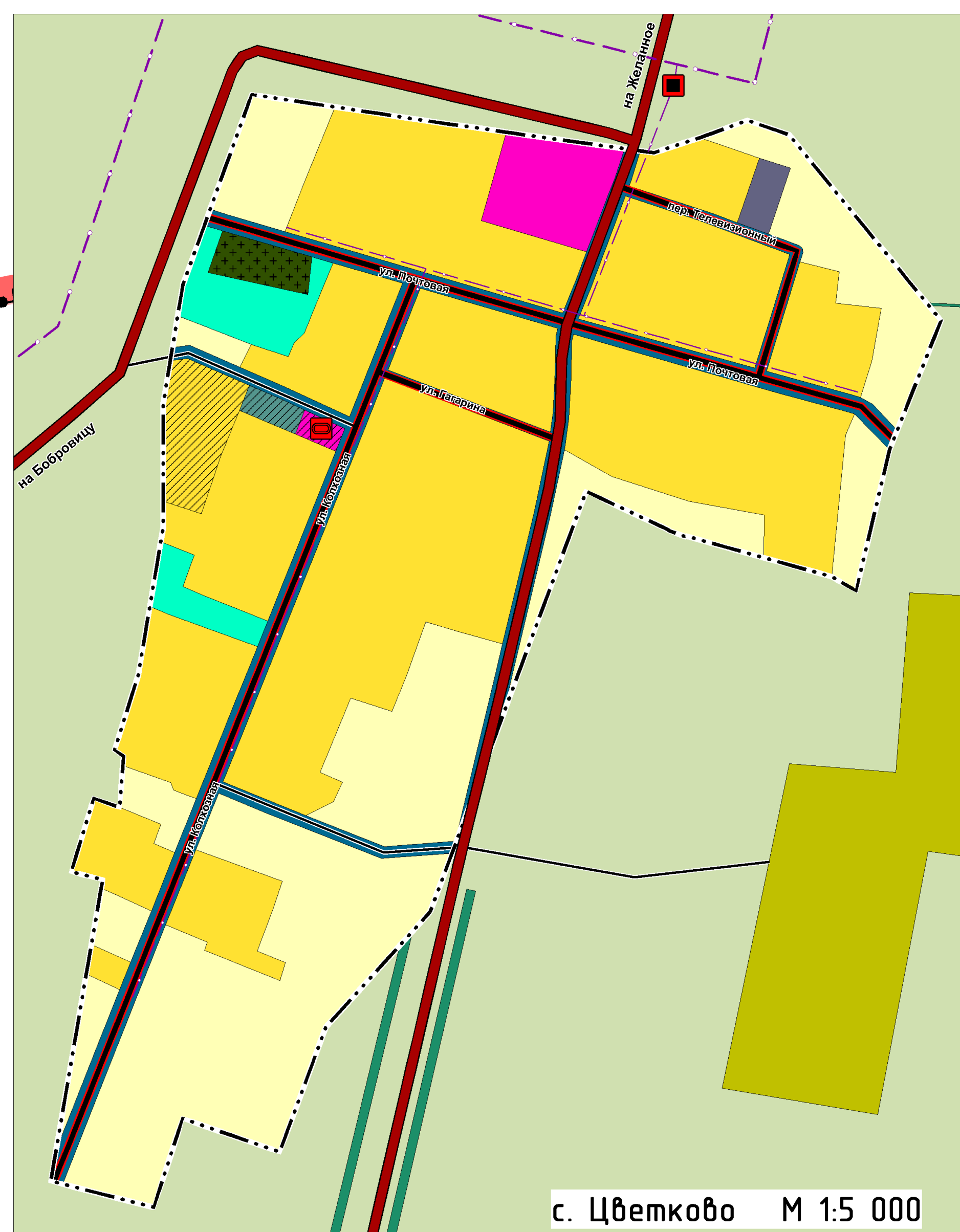




























Карта функциональных зон
М 1:25 000



- | | | |
|---|---|---|
| Помеченный | Систематизация | Улицы-дорожные сети сельского населенного пункта |
| | | Местного значения |
|  |  | Главная улица |
| | | Улицы в жилой застройке |
|  |  | Хозяйственный проезд, секторгозов |
| | | |
|  |  | Объекты трубопроводного транспорта и инженерной инфраструктуры |
| | | Объекты добычи и транспортировки газа |
|  |  | Местного значения |
| | | Пункт радиоразоружения газа (ПРТ) |
|  |  | Распределительные трубопроводы для транспортировки газа |
| | | Регионального значения |
|  |  | Газопровод распределительный высокого давления |
| | | Местного значения |
|  |  | Газопровод распределительный низкого давления |
| | | |
|  |  | Объекты водоснабжения |
| | | Местного значения |
|  |  | Резервуар |
| | | |
|  |  | Сети водоснабжения |
| | | Местного значения |
|  |  | Водопровод |
| | | |
|  |  | Иные объекты федерального значения, регионального значения, местного значения |
| | | |
|  |  | Места погребения |
| | | Местного значения |
|  |  | Кладбище |
| | | |

- Планиров. Символика**

Функциональные зоны

 - Зона застройки индивидуальными жилыми домами
 - Общественно-деловые зоны
 - Коммунально-складская зона
 - Зона инженерной инфраструктуры
 - Зона транспортной инфраструктуры
 - Зоны сельскохозяйственного использования
 - Зона сельскохозяйственных угодий
 - Производственная зона сельскохозяйственных предприятий
 - Зоны рекреационного назначения
 - Зона озеленения территорий общего пользования (парки, сады, скверы, бульвары, городские леса)
 - Зона лесов
 - Зона кладбищ
 - Зона складирования и захоронения отходов
 - Иные зоны

Природные объекты

Поверхностные водные объекты

 - Водотоки (река, ручей, канал)
 - Водоём (оворо, пруд, обводнённый карьер, водохранилище)

Mean	Total size	Number	SP Size	Median size	Range

Генерация	Автомат	Автомат
ГП	2	2

						6630-ТП
						Проект Генерального плана (разбивочный) земельного поселения Остепенного муниципального района Омской области
Изм.	Разр.	Дата	М.П.	Подпись	Дата	
	№ 1	10.08.2016				Исходный
Ген. план	№ 2	10.08.2016				1
Р.п. земель	№ 3	10.08.2016				2
Р.п. границ	№ 4	10.08.2016				
Ген. разбивочн.	№ 5	10.08.2016				
Ген. разбивочн.	№ 6	10.08.2016				