




[illegible]

A stylized map of a city grid, likely representing a historical or planned urban layout. The map features a central grid of yellow blocks, with some blocks highlighted in pink and blue. The grid is bounded by a red line, possibly a river or a city wall. Surrounding the grid are various colored areas: green for parks or open spaces, brown for buildings or industrial areas, and light blue for water bodies. A small inset map in the bottom right corner shows the location of the main map area within a larger regional context. The map is oriented with North at the top.

| Границы субъектов Российской Федерации, муниципальных образований, населенных пунктов | | | | Автомобильные дороги | | Регионального значения | | Функциональные зоны | |
|---|-----------|---------|-------------|----------------------|-------------|------------------------|---|---------------------|--|
| Пунктир | Рельефная | Пунктир | Сухотрапный | Пунктир | Сухотрапный | | | Пунктир | Сухотрапный |
| | | | | | | | Автомобильные дороги регионального или межмуниципального значения | | Зоны застройки индивидуальными жилыми домами |
| | | | | | | | Местного значения | | Общественно-деловые зоны |
| | | | | | | | Автомобильные дороги местного значения | | Производственная зона |
| | | | | | | | Улично-дорожная сеть сельского населенного пункта | | Зона инженерной инфраструктуры |
| | | | | | | | Местного значения | | Зона транспортной инфраструктуры |
| | | | | | | | Главная улица | | Зоны сельскохозяйственного использования |
| | | | | | | | Улицы в жилой застройке | | Зоны сельскохозяйственных угодий |
| | | | | | | | Хозяйственный проезд, скотопрогон | | Производственная зона сельскохозяйственного назначения |
| | | | | | | | Объекты трубопроводного транспорта и инженерной инфраструктуры | | Зоны рекреационного назначения |
| | | | | | | | Распределительные трубопроводы для транспортировки газа | | Зоны лесов |
| | | | | | | | Местного значения | | Зоны специального назначения |
| | | | | | | | Газопровод распределительный низкого давления | | Зоны кладбищ |
| | | | | | | | Сети водоснабжения | | Зоны складирования и захоронения отходов |
| | | | | | | | Местного значения | | Зона аэраций |
| | | | | | | | Водопроезд | | Иные зоны |
| | | | | | | | | | |

| | | | | | | | | | | | |
|---|-------|---------------|--------|---|---------|---|--|--|--|--|--|
| | | | | | | 6674-ТП | | | | | |
| | | | | | | ПРОЕКТ ГЕНЕРАЛЬНОГО ПЛАНА ГАНЮКОВОГО СЕЛЬСКОГО ПОСЕЛЕНИЯ ОДСКОГО МУНИЦИПАЛЬНОГО РАЙОНА ОМСКОЙ ОБЛАСТИ | | | | | |
| Изм. | Возм. | Лист | М.дол. | Подпись | Дата | Утверждаемая часть | | | | | |
| Разработчик | | Зинченко Е.А. | |  | 06.2024 | Страницы | | | | | |
| Рецензент | | Зинченко Е.А. | |  | 06.2024 | Листов | | | | | |
| Тех. директор | | Зинченко Н.П. | |  | 06.2024 | ТП 2 1 | | | | | |
| База планировочного развития объектов местного значения | | | | | | ООО "СПД" | | | | | |

| | | | СОГЛАСОВАНО | |
|--|--------------|----------------|--------------|--|
| | Изм. № подл. | Подпись и дата | Взам. инв. № | |
| | 6674-III | 08.09.04 | | |
| | | | | |
| | | | | |
| | | | | |