

ГРАФИЧЕСКОЕ ОПИСАНИЕ

местоположения границ населенных пунктов, территориальных зон, особо охраняемых природных территорий, зон с особыми условиями использования территории

Публичный сервитут на период эксплуатации объекта (49 лет) в границах охранных зон объекта: «Газопровод межпоселковый к с. Буняковка, с. Благодаровка, с. Ганновка Одесского района Омской области»

(наименование объекта, местоположение границ которого описано (далее - объект)

Раздел 1

Сведения об объекте		
№ п/п	Характеристики объекта	Описание характеристик
1	2	3
1	Местоположение объекта	Омская область, Одесский р-н
2	Площадь объекта \pm величина погрешности определения площади ($P \pm \Delta P$), м ²	130449 \pm 126
3	Иные характеристики объекта	1. Установить в интересах ООО "Газпром Инвестгазификация" (ОГРН 1027804855935, ИНН 7810170130) публичный сервитут в границах охранных зон объекта: «Газопровод межпоселковый к с. Буняковка, с. Благодаровка, с. Ганновка Одесского района Омской области». 2. Публичный сервитут устанавливается на период эксплуатации объекта (49 лет).

Раздел 2

Сведения о местоположении границ объекта					
1. Система координат МСК-55, зона 1					
2. Сведения о характерных точках границ объекта					
Обозначение характерных точек границ	Координаты, м		Метод определения координат характерной точки	Средняя квадратическая погрешность положения характерной точки (Mt), м	Описание обозначения точки на местности (при наличии)
	X	Y			
1	2	3	4	5	6
1	386220.72	1349047.15	Геодезический метод	0.1	-
2	386218.13	1349046.81	Геодезический метод	0.1	-
3	386215.72	1349045.81	Геодезический метод	0.1	-
4	386211.63	1349042.93	Геодезический метод	0.1	-
5	386209.56	1349041.34	Геодезический метод	0.1	-
6	386207.97	1349039.27	Геодезический метод	0.1	-
7	386206.97	1349036.86	Геодезический метод	0.1	-
8	386206.63	1349034.27	Геодезический метод	0.1	-
9	386206.97	1349031.68	Геодезический метод	0.1	-
10	386207.97	1349029.27	Геодезический метод	0.1	-
11	386210.41	1349025.80	Геодезический метод	0.1	-
12	386210.98	1349024.98	Геодезический метод	0.1	-
13	386213.42	1349021.50	Геодезический метод	0.1	-
14	386215.01	1349019.43	Геодезический метод	0.1	-
15	386217.08	1349017.84	Геодезический метод	0.1	-
16	386219.49	1349016.84	Геодезический метод	0.1	-
17	386222.08	1349016.50	Геодезический метод	0.1	-
18	386224.67	1349016.84	Геодезический метод	0.1	-
19	386227.08	1349017.84	Геодезический метод	0.1	-
20	386228.30	1349018.69	Геодезический метод	0.1	-
21	386232.32	1349012.85	Геодезический метод	0.1	-
22	386234.11	1349008.60	Геодезический метод	0.1	-
23	386236.58	1348995.18	Геодезический метод	0.1	-

Сведения о местоположении границ объекта					
1. Система координат МСК-55, зона 1					
2. Сведения о характерных точках границ объекта					
Обозначение характерных точек границ	Координаты, м		Метод определения координат характерной точки	Средняя квадратическая погрешность положения характерной точки (Mt), м	Описание обозначения точки на местности (при наличии)
	X	Y			
24	386251.38	1348918.92	Геодезический метод	0.1	-
25	386270.80	1348820.82	Геодезический метод	0.1	-
26	386290.23	1348722.72	Геодезический метод	0.1	-
27	386309.66	1348624.63	Геодезический метод	0.1	-
28	386329.09	1348526.53	Геодезический метод	0.1	-
29	386348.52	1348428.44	Геодезический метод	0.1	-
30	386367.94	1348330.34	Геодезический метод	0.1	-
31	386387.37	1348232.25	Геодезический метод	0.1	-
32	386406.80	1348134.15	Геодезический метод	0.1	-
33	386422.69	1348055.68	Геодезический метод	0.1	-
34	386440.33	1347966.95	Геодезический метод	0.1	-
35	386465.08	1347839.87	Геодезический метод	0.1	-
36	386484.51	1347741.77	Геодезический метод	0.1	-
37	386503.94	1347643.68	Геодезический метод	0.1	-
38	386523.37	1347545.59	Геодезический метод	0.1	-
39	386551.24	1347408.44	Геодезический метод	0.1	-
40	386566.17	1347332.04	Геодезический метод	0.1	-
41	386584.29	1347243.44	Геодезический метод	0.1	-
42	386592.43	1347205.30	Геодезический метод	0.1	-
43	386600.29	1347167.20	Геодезический метод	0.1	-
44	386613.02	1347103.68	Геодезический метод	0.1	-
45	386627.41	1347037.09	Геодезический метод	0.1	-
46	386647.50	1346938.93	Геодезический метод	0.1	-
47	386659.99	1346875.14	Геодезический метод	0.1	-
48	386690.48	1346722.29	Геодезический метод	0.1	-
49	386702.68	1346663.62	Геодезический метод	0.1	-
50	386722.63	1346565.63	Геодезический метод	0.1	-
51	386747.89	1346442.96	Геодезический метод	0.1	-
52	386768.32	1346342.38	Геодезический метод	0.1	-
53	386786.31	1346253.73	Геодезический метод	0.1	-
54	386796.37	1346202.84	Геодезический метод	0.1	-
55	386809.70	1346139.24	Геодезический метод	0.1	-
56	386819.99	1346088.26	Геодезический метод	0.1	-
57	386840.33	1345987.57	Геодезический метод	0.1	-
58	386858.87	1345898.99	Геодезический метод	0.1	-
59	386881.47	1345784.73	Геодезический метод	0.1	-
60	386898.96	1345696.06	Геодезический метод	0.1	-
61	386911.54	1345634.07	Геодезический метод	0.1	-
62	386919.93	1345587.02	Геодезический метод	0.1	-
63	386914.33	1345585.82	Геодезический метод	0.1	-
64	386877.22	1345579.14	Геодезический метод	0.1	-
65	386862.01	1345576.00	Геодезический метод	0.1	-
66	386817.46	1345566.10	Геодезический метод	0.1	-
67	386798.79	1345561.45	Геодезический метод	0.1	-
68	386789.08	1345559.09	Геодезический метод	0.1	-
69	386766.12	1345553.91	Геодезический метод	0.1	-
70	386735.31	1345547.60	Геодезический метод	0.1	-

Сведения о местоположении границ объекта					
1. Система координат МСК-55, зона 1					
2. Сведения о характерных точках границ объекта					
Обозначение характерных точек границ	Координаты, м		Метод определения координат характерной точки	Средняя квадратическая погрешность положения характерной точки (Mt), м	Описание обозначения точки на местности (при наличии)
	X	Y			
71	386701.06	1345541.59	Геодезический метод	0.1	-
72	386682.02	1345537.56	Геодезический метод	0.1	-
73	386658.99	1345533.03	Геодезический метод	0.1	-
74	386595.25	1345520.55	Геодезический метод	0.1	-
75	386574.32	1345516.44	Геодезический метод	0.1	-
76	386531.59	1345508.46	Геодезический метод	0.1	-
77	386518.88	1345505.79	Геодезический метод	0.1	-
78	386480.69	1345497.99	Геодезический метод	0.1	-
79	386418.59	1345486.17	Геодезический метод	0.1	-
80	386379.76	1345478.05	Геодезический метод	0.1	-
81	386303.44	1345463.31	Геодезический метод	0.1	-
82	386239.73	1345450.58	Геодезический метод	0.1	-
83	386176.15	1345438.08	Геодезический метод	0.1	-
84	386112.48	1345424.94	Геодезический метод	0.1	-
85	386056.81	1345414.19	Геодезический метод	0.1	-
86	386011.17	1345406.29	Геодезический метод	0.1	-
87	385947.39	1345393.64	Геодезический метод	0.1	-
88	385922.73	1345388.87	Геодезический метод	0.1	-
89	385884.36	1345380.99	Геодезический метод	0.1	-
90	385847.30	1345373.45	Геодезический метод	0.1	-
91	385820.97	1345368.87	Геодезический метод	0.1	-
92	385796.70	1345364.10	Геодезический метод	0.1	-
93	385758.35	1345356.40	Геодезический метод	0.1	-
94	385708.81	1345345.96	Геодезический метод	0.1	-
95	385657.99	1345335.49	Геодезический метод	0.1	-
96	385619.79	1345327.70	Геодезический метод	0.1	-
97	385568.94	1345317.42	Геодезический метод	0.1	-
98	385530.76	1345310.02	Геодезический метод	0.1	-
99	385492.46	1345302.33	Геодезический метод	0.1	-
100	385454.60	1345294.80	Геодезический метод	0.1	-
101	385404.22	1345285.16	Геодезический метод	0.1	-
102	385353.05	1345275.69	Геодезический метод	0.1	-
103	385315.06	1345268.07	Геодезический метод	0.1	-
104	385289.48	1345262.86	Геодезический метод	0.1	-
105	385276.83	1345260.67	Геодезический метод	0.1	-
106	385269.41	1345259.63	Геодезический метод	0.1	-
107	385264.08	1345260.03	Геодезический метод	0.1	-
108	385251.34	1345260.68	Геодезический метод	0.1	-
109	385238.13	1345261.42	Геодезический метод	0.1	-
110	385225.32	1345262.00	Геодезический метод	0.1	-
111	385218.18	1345262.39	Геодезический метод	0.1	-
112	385186.37	1345256.05	Геодезический метод	0.1	-
113	385148.10	1345248.55	Геодезический метод	0.1	-
114	385122.76	1345243.14	Геодезический метод	0.1	-
115	385097.13	1345238.47	Геодезический метод	0.1	-
116	385046.93	1345228.01	Геодезический метод	0.1	-
117	385021.19	1345223.64	Геодезический метод	0.1	-

Сведения о местоположении границ объекта					
1. Система координат МСК-55, зона 1					
2. Сведения о характерных точках границ объекта					
Обозначение характерных точек границ	Координаты, м		Метод определения координат характерной точки	Средняя квадратическая погрешность положения характерной точки (Mt), м	Описание обозначения точки на местности (при наличии)
	X	Y			
118	385008.66	1345219.97	Геодезический метод	0.1	-
119	384945.00	1345207.45	Геодезический метод	0.1	-
120	384906.68	1345200.63	Геодезический метод	0.1	-
121	384881.54	1345194.76	Геодезический метод	0.1	-
122	384843.40	1345186.28	Геодезический метод	0.1	-
123	384805.47	1345178.94	Геодезический метод	0.1	-
124	384767.19	1345172.10	Геодезический метод	0.1	-
125	384716.27	1345161.81	Геодезический метод	0.1	-
126	384628.53	1345144.57	Геодезический метод	0.1	-
127	384552.58	1345129.19	Геодезический метод	0.1	-
128	384488.84	1345117.11	Геодезический метод	0.1	-
129	384463.73	1345111.15	Геодезический метод	0.1	-
130	384425.49	1345104.05	Геодезический метод	0.1	-
131	384387.15	1345096.39	Геодезический метод	0.1	-
132	384374.71	1345093.52	Геодезический метод	0.1	-
133	384324.01	1345083.02	Геодезический метод	0.1	-
134	384260.45	1345070.20	Геодезический метод	0.1	-
135	384209.60	1345060.68	Геодезический метод	0.1	-
136	384158.67	1345050.16	Геодезический метод	0.1	-
137	384107.83	1345040.07	Геодезический метод	0.1	-
138	384083.14	1345035.18	Геодезический метод	0.1	-
139	384057.77	1345030.34	Геодезический метод	0.1	-
140	384032.38	1345024.88	Геодезический метод	0.1	-
141	383981.61	1345014.69	Геодезический метод	0.1	-
142	383956.10	1345009.93	Геодезический метод	0.1	-
143	383917.78	1345002.39	Геодезический метод	0.1	-
144	383866.78	1344992.55	Геодезический метод	0.1	-
145	383861.08	1344991.43	Геодезический метод	0.1	-
146	383828.78	1344984.57	Геодезический метод	0.1	-
147	383777.88	1344974.19	Геодезический метод	0.1	-
148	383766.19	1344971.56	Геодезический метод	0.1	-
149	383740.90	1344966.25	Геодезический метод	0.1	-
150	383715.78	1344961.96	Геодезический метод	0.1	-
151	383690.55	1344957.35	Геодезический метод	0.1	-
152	383639.68	1344946.99	Геодезический метод	0.1	-
153	383614.48	1344941.47	Геодезический метод	0.1	-
154	383582.54	1344936.03	Геодезический метод	0.1	-
155	383493.46	1344919.38	Геодезический метод	0.1	-
156	383471.35	1344913.34	Геодезический метод	0.1	-
157	383437.63	1344907.72	Геодезический метод	0.1	-
158	383413.86	1344904.51	Геодезический метод	0.1	-
159	383397.73	1344902.29	Геодезический метод	0.1	-
160	383385.56	1344897.35	Геодезический метод	0.1	-
161	383369.13	1344891.42	Геодезический метод	0.1	-
162	383355.76	1344897.55	Геодезический метод	0.1	-
163	383335.95	1344890.94	Геодезический метод	0.1	-
164	383314.90	1344876.62	Геодезический метод	0.1	-

Сведения о местоположении границ объекта					
1. Система координат МСК-55, зона 1					
2. Сведения о характерных точках границ объекта					
Обозначение характерных точек границ	Координаты, м		Метод определения координат характерной точки	Средняя квадратическая погрешность положения характерной точки (Mt), м	Описание обозначения точки на местности (при наличии)
	X	Y			
165	383294.14	1344861.71	Геодезический метод	0.1	-
166	383271.95	1344848.50	Геодезический метод	0.1	-
167	383238.40	1344829.11	Геодезический метод	0.1	-
168	383205.32	1344809.30	Геодезический метод	0.1	-
169	383194.64	1344802.92	Геодезический метод	0.1	-
170	383184.45	1344798.28	Геодезический метод	0.1	-
171	383129.43	1344763.36	Геодезический метод	0.1	-
172	383085.50	1344735.50	Геодезический метод	0.1	-
173	383062.15	1344721.99	Геодезический метод	0.1	-
174	383063.05	1344720.26	Геодезический метод	0.1	-
175	383062.64	1344720.31	Геодезический метод	0.1	-
176	383060.05	1344719.97	Геодезический метод	0.1	-
177	383057.64	1344718.97	Геодезический метод	0.1	-
178	383049.66	1344714.05	Геодезический метод	0.1	-
179	383047.59	1344712.46	Геодезический метод	0.1	-
180	383046.00	1344710.39	Геодезический метод	0.1	-
181	383045.00	1344707.98	Геодезический метод	0.1	-
182	383044.66	1344705.39	Геодезический метод	0.1	-
183	383045.00	1344702.80	Геодезический метод	0.1	-
184	383046.00	1344700.39	Геодезический метод	0.1	-
185	383048.73	1344695.99	Геодезический метод	0.1	-
186	383050.32	1344693.92	Геодезический метод	0.1	-
187	383052.39	1344692.33	Геодезический метод	0.1	-
188	383054.80	1344691.33	Геодезический метод	0.1	-
189	383057.39	1344690.99	Геодезический метод	0.1	-
190	383059.98	1344691.33	Геодезический метод	0.1	-
191	383062.39	1344692.33	Геодезический метод	0.1	-
192	383070.46	1344697.30	Геодезический метод	0.1	-
193	383072.53	1344698.89	Геодезический метод	0.1	-
194	383074.12	1344700.96	Геодезический метод	0.1	-
195	383075.12	1344703.37	Геодезический метод	0.1	-
196	383075.46	1344705.96	Геодезический метод	0.1	-
197	383075.12	1344708.55	Геодезический метод	0.1	-
198	383074.12	1344710.96	Геодезический метод	0.1	-
199	383071.30	1344715.31	Геодезический метод	0.1	-
200	383069.71	1344717.38	Геодезический метод	0.1	-
201	383068.64	1344718.20	Геодезический метод	0.1	-
202	383067.47	1344720.45	Геодезический метод	0.1	-
203	383087.58	1344732.08	Геодезический метод	0.1	-
204	383131.57	1344759.98	Геодезический метод	0.1	-
205	383186.37	1344794.76	Геодезический метод	0.1	-
206	383196.50	1344799.38	Геодезический метод	0.1	-
207	383207.38	1344805.86	Геодезический метод	0.1	-
208	383240.42	1344825.67	Геодезический метод	0.1	-
209	383273.97	1344845.04	Геодезический метод	0.1	-
210	383296.34	1344858.37	Геодезический метод	0.1	-
211	383317.20	1344873.34	Геодезический метод	0.1	-

Сведения о местоположении границ объекта					
1. Система координат МСК-55, зона 1					
2. Сведения о характерных точках границ объекта					
Обозначение характерных точек границ	Координаты, м		Метод определения координат характерной точки	Средняя квадратическая погрешность положения характерной точки (Mt), м	Описание обозначения точки на местности (при наличии)
	X	Y			
212	383337.75	1344887.32	Геодезический метод	0.1	-
213	383355.52	1344893.25	Геодезический метод	0.1	-
214	383368.95	1344887.10	Геодезический метод	0.1	-
215	383387.00	1344893.61	Геодезический метод	0.1	-
216	383398.77	1344898.39	Геодезический метод	0.1	-
217	383414.40	1344900.55	Геодезический метод	0.1	-
218	383438.23	1344903.76	Геодезический метод	0.1	-
219	383472.21	1344909.42	Геодезический метод	0.1	-
220	383494.36	1344915.48	Геодезический метод	0.1	-
221	383583.24	1344932.09	Геодезический метод	0.1	-
222	383615.24	1344937.55	Геодезический метод	0.1	-
223	383640.50	1344943.07	Геодезический метод	0.1	-
224	383691.31	1344953.43	Геодезический метод	0.1	-
225	383716.48	1344958.02	Геодезический метод	0.1	-
226	383741.64	1344962.31	Геодезический метод	0.1	-
227	383767.03	1344967.66	Геодезический метод	0.1	-
228	383778.72	1344970.27	Геодезический метод	0.1	-
229	383829.60	1344980.65	Геодезический метод	0.1	-
230	383861.88	1344987.51	Геодезический метод	0.1	-
231	383867.54	1344988.63	Геодезический метод	0.1	-
232	383918.54	1344998.47	Геодезический метод	0.1	-
233	383956.86	1345006.01	Геодезический метод	0.1	-
234	383982.37	1345010.77	Геодезический метод	0.1	-
235	384033.20	1345020.96	Геодезический метод	0.1	-
236	384058.57	1345026.42	Геодезический метод	0.1	-
237	384083.90	1345031.26	Геодезический метод	0.1	-
238	384108.61	1345036.15	Геодезический метод	0.1	-
239	384159.47	1345046.24	Геодезический метод	0.1	-
240	384210.38	1345056.76	Геодезический метод	0.1	-
241	384261.21	1345066.28	Геодезический метод	0.1	-
242	384324.81	1345079.10	Геодезический метод	0.1	-
243	384375.57	1345089.62	Геодезический метод	0.1	-
244	384387.99	1345092.47	Геодезический метод	0.1	-
245	384426.25	1345100.13	Геодезический метод	0.1	-
246	384464.55	1345107.23	Геодезический метод	0.1	-
247	384489.68	1345113.19	Геодезический метод	0.1	-
248	384553.34	1345125.27	Геодезический метод	0.1	-
249	384629.31	1345140.65	Геодезический метод	0.1	-
250	384717.05	1345157.89	Геодезический метод	0.1	-
251	384767.93	1345168.18	Геодезический метод	0.1	-
252	384806.21	1345175.00	Геодезический метод	0.1	-
253	384844.22	1345182.36	Геодезический метод	0.1	-
254	384882.42	1345190.86	Геодезический метод	0.1	-
255	384907.48	1345196.71	Геодезический метод	0.1	-
256	384945.74	1345203.51	Геодезический метод	0.1	-
257	385009.62	1345216.09	Геодезический метод	0.1	-
258	385022.09	1345219.74	Геодезический метод	0.1	-

Сведения о местоположении границ объекта					
1. Система координат МСК-55, зона 1					
2. Сведения о характерных точках границ объекта					
Обозначение характерных точек границ	Координаты, м		Метод определения координат характерной точки	Средняя квадратическая погрешность положения характерной точки (Mt), м	Описание обозначения точки на местности (при наличии)
	X	Y			
259	385047.67	1345224.07	Геодезический метод	0.1	-
260	385097.89	1345234.55	Геодезический метод	0.1	-
261	385123.54	1345239.22	Геодезический метод	0.1	-
262	385148.90	1345244.63	Геодезический метод	0.1	-
263	385187.15	1345252.13	Геодезический метод	0.1	-
264	385218.46	1345258.37	Геодезический метод	0.1	-
265	385225.12	1345258.00	Геодезический метод	0.1	-
266	385237.93	1345257.42	Геодезический метод	0.1	-
267	385251.12	1345256.68	Геодезический метод	0.1	-
268	385263.82	1345256.03	Геодезический метод	0.1	-
269	385269.53	1345255.61	Геодезический метод	0.1	-
270	385277.45	1345256.71	Геодезический метод	0.1	-
271	385290.22	1345258.92	Геодезический метод	0.1	-
272	385315.86	1345264.15	Геодезический метод	0.1	-
273	385353.81	1345271.77	Геодезический метод	0.1	-
274	385404.96	1345281.22	Геодезический метод	0.1	-
275	385455.36	1345290.88	Геодезический метод	0.1	-
276	385493.24	1345298.41	Геодезический метод	0.1	-
277	385531.54	1345306.10	Геодезический метод	0.1	-
278	385569.72	1345313.50	Геодезический метод	0.1	-
279	385620.59	1345323.78	Геодезический метод	0.1	-
280	385658.79	1345331.57	Геодезический метод	0.1	-
281	385709.63	1345342.04	Геодезический метод	0.1	-
282	385759.15	1345352.48	Геодезический метод	0.1	-
283	385797.48	1345360.18	Геодезический метод	0.1	-
284	385821.69	1345364.93	Геодезический метод	0.1	-
285	385848.04	1345369.51	Геодезический метод	0.1	-
286	385885.16	1345377.07	Геодезический метод	0.1	-
287	385923.51	1345384.95	Геодезический метод	0.1	-
288	385948.15	1345389.72	Геодезический метод	0.1	-
289	386011.91	1345402.35	Геодезический метод	0.1	-
290	386057.53	1345410.25	Геодезический метод	0.1	-
291	386113.26	1345421.02	Геодезический метод	0.1	-
292	386176.95	1345434.16	Геодезический метод	0.1	-
293	386240.51	1345446.66	Геодезический метод	0.1	-
294	386304.22	1345459.39	Геодезический метод	0.1	-
295	386380.54	1345474.13	Геодезический метод	0.1	-
296	386419.37	1345482.25	Геодезический метод	0.1	-
297	386481.47	1345494.07	Геодезический метод	0.1	-
298	386519.70	1345501.87	Геодезический метод	0.1	-
299	386532.37	1345504.54	Геодезический метод	0.1	-
300	386575.08	1345512.52	Геодезический метод	0.1	-
301	386596.01	1345516.63	Геодезический метод	0.1	-
302	386659.75	1345529.11	Геодезический метод	0.1	-
303	386682.82	1345533.64	Геодезический метод	0.1	-
304	386701.82	1345537.67	Геодезический метод	0.1	-
305	386736.05	1345543.66	Геодезический метод	0.1	-

Сведения о местоположении границ объекта					
1. Система координат МСК-55, зона 1					
2. Сведения о характерных точках границ объекта					
Обозначение характерных точек границ	Координаты, м		Метод определения координат характерной точки	Средняя квадратическая погрешность положения характерной точки (Mt), м	Описание обозначения точки на местности (при наличии)
	X	Y			
306	386766.96	1345549.99	Геодезический метод	0.1	-
307	386790.00	1345555.19	Геодезический метод	0.1	-
308	386799.75	1345557.57	Геодезический метод	0.1	-
309	386818.38	1345562.20	Геодезический метод	0.1	-
310	386862.85	1345572.08	Геодезический метод	0.1	-
311	386877.98	1345575.22	Геодезический метод	0.1	-
312	386915.11	1345581.90	Геодезический метод	0.1	-
313	386920.72	1345583.11	Геодезический метод	0.1	-
314	386926.82	1345554.62	Геодезический метод	0.1	-
315	386932.07	1345529.09	Геодезический метод	0.1	-
316	386936.59	1345505.40	Геодезический метод	0.1	-
317	386954.43	1345414.53	Геодезический метод	0.1	-
318	386959.80	1345389.33	Геодезический метод	0.1	-
319	386972.58	1345325.78	Геодезический метод	0.1	-
320	386980.32	1345287.75	Геодезический метод	0.1	-
321	386993.00	1345224.24	Геодезический метод	0.1	-
322	387002.74	1345173.18	Геодезический метод	0.1	-
323	387014.86	1345113.11	Геодезический метод	0.1	-
324	387023.31	1345071.44	Геодезический метод	0.1	-
325	387031.04	1345033.42	Геодезический метод	0.1	-
326	387038.88	1344995.01	Геодезический метод	0.1	-
327	387051.81	1344931.31	Геодезический метод	0.1	-
328	387061.92	1344880.17	Геодезический метод	0.1	-
329	387074.49	1344816.44	Геодезический метод	0.1	-
330	387082.40	1344778.39	Геодезический метод	0.1	-
331	387089.86	1344739.92	Геодезический метод	0.1	-
332	387095.28	1344714.52	Геодезический метод	0.1	-
333	387112.75	1344622.81	Геодезический метод	0.1	-
334	387139.97	1344485.22	Геодезический метод	0.1	-
335	387150.77	1344434.43	Геодезический метод	0.1	-
336	387155.34	1344409.07	Геодезический метод	0.1	-
337	387167.80	1344343.62	Геодезический метод	0.1	-
338	387176.34	1344305.75	Геодезический метод	0.1	-
339	387180.41	1344288.45	Геодезический метод	0.1	-
340	387183.37	1344280.93	Геодезический метод	0.1	-
341	387197.67	1344244.48	Геодезический метод	0.1	-
342	387229.89	1344167.19	Геодезический метод	0.1	-
343	387237.41	1344136.12	Геодезический метод	0.1	-
344	387245.24	1344112.85	Геодезический метод	0.1	-
345	387256.41	1344101.42	Геодезический метод	0.1	-
346	387262.01	1344079.57	Геодезический метод	0.1	-
347	387278.03	1344016.98	Геодезический метод	0.1	-
348	387293.04	1343952.78	Геодезический метод	0.1	-
349	387328.36	1343803.34	Геодезический метод	0.1	-
350	387342.45	1343743.01	Геодезический метод	0.1	-
351	387330.63	1343715.91	Геодезический метод	0.1	-
352	387308.71	1343669.06	Геодезический метод	0.1	-

Сведения о местоположении границ объекта					
1. Система координат МСК-55, зона 1					
2. Сведения о характерных точках границ объекта					
Обозначение характерных точек границ	Координаты, м		Метод определения координат характерной точки	Средняя квадратическая погрешность положения характерной точки (Mt), м	Описание обозначения точки на местности (при наличии)
	X	Y			
353	387297.90	1343645.73	Геодезический метод	0.1	-
354	387275.31	1343599.06	Геодезический метод	0.1	-
355	387258.51	1343564.07	Геодезический метод	0.1	-
356	387249.46	1343539.78	Геодезический метод	0.1	-
357	387242.38	1343516.87	Геодезический метод	0.1	-
358	387224.82	1343507.40	Геодезический метод	0.1	-
359	387216.24	1343482.27	Геодезический метод	0.1	-
360	387200.23	1343446.91	Геодезический метод	0.1	-
361	387184.23	1343411.73	Геодезический метод	0.1	-
362	387167.86	1343376.34	Геодезический метод	0.1	-
363	387157.69	1343352.49	Геодезический метод	0.1	-
364	387104.07	1343234.54	Геодезический метод	0.1	-
365	387104.49	1343231.65	Геодезический метод	0.1	-
366	387105.45	1343228.77	Геодезический метод	0.1	-
367	387130.35	1343196.26	Геодезический метод	0.1	-
368	387165.50	1343151.08	Геодезический метод	0.1	-
369	387196.70	1343112.67	Геодезический метод	0.1	-
370	387238.72	1343063.54	Геодезический метод	0.1	-
371	387266.81	1343029.17	Геодезический метод	0.1	-
372	387281.04	1343019.83	Геодезический метод	0.1	-
373	387313.69	1342998.80	Геодезический метод	0.1	-
374	387397.79	1342943.95	Геодезический метод	0.1	-
375	387411.29	1342935.15	Геодезический метод	0.1	-
376	387443.82	1342913.22	Геодезический метод	0.1	-
377	387481.37	1342889.05	Геодезический метод	0.1	-
378	387595.23	1342813.44	Геодезический метод	0.1	-
379	387686.17	1342753.44	Геодезический метод	0.1	-
380	387725.28	1342728.08	Геодезический метод	0.1	-
381	387727.42	1342726.30	Геодезический метод	0.1	-
382	387733.59	1342718.72	Геодезический метод	0.1	-
383	387750.13	1342698.66	Геодезический метод	0.1	-
384	387775.23	1342668.79	Геодезический метод	0.1	-
385	387808.20	1342628.64	Геодезический метод	0.1	-
386	387839.48	1342590.88	Геодезический метод	0.1	-
387	387843.11	1342588.73	Геодезический метод	0.1	-
388	387868.37	1342588.16	Геодезический метод	0.1	-
389	387968.39	1342587.06	Геодезический метод	0.1	-
390	388038.55	1342586.87	Геодезический метод	0.1	-
391	388077.42	1342585.93	Геодезический метод	0.1	-
392	388080.46	1342585.44	Геодезический метод	0.1	-
393	388088.92	1342581.82	Геодезический метод	0.1	-
394	388135.60	1342559.15	Геодезический метод	0.1	-
395	388170.68	1342542.18	Геодезический метод	0.1	-
396	388217.18	1342519.26	Геодезический метод	0.1	-
397	388275.68	1342491.29	Геодезический метод	0.1	-
398	388345.18	1342456.83	Геодезический метод	0.1	-
399	388368.68	1342446.29	Геодезический метод	0.1	-

Сведения о местоположении границ объекта					
1. Система координат МСК-55, зона 1					
2. Сведения о характерных точках границ объекта					
Обозначение характерных точек границ	Координаты, м		Метод определения координат характерной точки	Средняя квадратическая погрешность положения характерной точки (Mt), м	Описание обозначения точки на местности (при наличии)
	X	Y			
400	388374.37	1342444.05	Геодезический метод	0.1	-
401	388430.36	1342425.82	Геодезический метод	0.1	-
402	388465.12	1342414.03	Геодезический метод	0.1	-
403	388465.14	1342414.03	Геодезический метод	0.1	-
404	388504.40	1342401.52	Геодезический метод	0.1	-
405	388528.88	1342393.96	Геодезический метод	0.1	-
406	388541.44	1342390.26	Геодезический метод	0.1	-
407	388566.42	1342382.72	Геодезический метод	0.1	-
408	388590.44	1342373.96	Геодезический метод	0.1	-
409	388663.29	1342346.78	Геодезический метод	0.1	-
410	388706.97	1342331.14	Геодезический метод	0.1	-
411	388712.55	1342330.14	Геодезический метод	0.1	-
412	388777.16	1342324.54	Геодезический метод	0.1	-
413	388815.74	1342320.98	Геодезический метод	0.1	-
414	388854.59	1342318.83	Геодезический метод	0.1	-
415	388919.07	1342313.15	Геодезический метод	0.1	-
416	388970.69	1342308.22	Геодезический метод	0.1	-
417	389015.82	1342305.88	Геодезический метод	0.1	-
418	389112.45	1342298.24	Геодезический метод	0.1	-
419	389137.91	1342295.89	Геодезический метод	0.1	-
420	389151.01	1342294.80	Геодезический метод	0.1	-
421	389169.48	1342291.78	Геодезический метод	0.1	-
422	389173.10	1342302.82	Геодезический метод	0.1	-
423	389184.27	1342300.38	Геодезический метод	0.1	-
424	389223.06	1342291.98	Геодезический метод	0.1	-
425	389248.97	1342297.86	Геодезический метод	0.1	-
426	389274.45	1342303.22	Геодезический метод	0.1	-
427	389304.31	1342308.17	Геодезический метод	0.1	-
428	389325.15	1342312.09	Геодезический метод	0.1	-
429	389350.83	1342316.33	Геодезический метод	0.1	-
430	389375.90	1342321.08	Геодезический метод	0.1	-
431	389426.80	1342330.19	Геодезический метод	0.1	-
432	389439.98	1342333.66	Геодезический метод	0.1	-
433	389482.74	1342356.61	Геодезический метод	0.1	-
434	389618.15	1342388.77	Геодезический метод	0.1	-
435	389629.63	1342392.11	Геодезический метод	0.1	-
436	389635.92	1342366.40	Геодезический метод	0.1	-
437	389712.34	1342228.32	Геодезический метод	0.1	-
438	389759.25	1342169.63	Геодезический метод	0.1	-
439	389800.64	1342121.90	Геодезический метод	0.1	-
440	389864.64	1342132.56	Геодезический метод	0.1	-
441	389889.92	1342137.68	Геодезический метод	0.1	-
442	389935.85	1342145.72	Геодезический метод	0.1	-
443	390017.01	1342160.70	Геодезический метод	0.1	-
444	390093.39	1342174.08	Геодезический метод	0.1	-
445	390132.65	1342181.41	Геодезический метод	0.1	-
446	390195.22	1342192.41	Геодезический метод	0.1	-

Сведения о местоположении границ объекта					
1. Система координат МСК-55, зона 1					
2. Сведения о характерных точках границ объекта					
Обозначение характерных точек границ	Координаты, м		Метод определения координат характерной точки	Средняя квадратическая погрешность положения характерной точки (Mt), м	Описание обозначения точки на местности (при наличии)
	X	Y			
447	390231.06	1342199.26	Геодезический метод	0.1	-
448	390329.43	1342217.10	Геодезический метод	0.1	-
449	390424.07	1342233.99	Геодезический метод	0.1	-
450	390449.37	1342238.51	Геодезический метод	0.1	-
451	390526.23	1342252.79	Геодезический метод	0.1	-
452	390576.59	1342261.86	Геодезический метод	0.1	-
453	390614.70	1342268.52	Геодезический метод	0.1	-
454	390624.66	1342270.65	Геодезический метод	0.1	-
455	390722.11	1342288.13	Геодезический метод	0.1	-
456	390720.20	1342298.81	Геодезический метод	0.1	-
457	390745.95	1342303.24	Геодезический метод	0.1	-
458	390828.65	1342319.28	Геодезический метод	0.1	-
459	390907.09	1342333.73	Геодезический метод	0.1	-
460	391005.35	1342352.31	Геодезический метод	0.1	-
461	391032.08	1342357.38	Геодезический метод	0.1	-
462	391120.82	1342374.34	Геодезический метод	0.1	-
463	391212.20	1342391.73	Геодезический метод	0.1	-
464	391300.12	1342408.07	Геодезический метод	0.1	-
465	391412.70	1342429.37	Геодезический метод	0.1	-
466	391477.50	1342429.44	Геодезический метод	0.1	-
467	391537.28	1342428.69	Геодезический метод	0.1	-
468	391542.29	1342429.33	Геодезический метод	0.1	-
469	391579.50	1342432.90	Геодезический метод	0.1	-
470	391580.75	1342421.49	Геодезический метод	0.1	-
471	391624.73	1342426.11	Геодезический метод	0.1	-
472	391672.83	1342423.25	Геодезический метод	0.1	-
473	391785.45	1342443.92	Геодезический метод	0.1	-
474	391883.80	1342462.01	Геодезический метод	0.1	-
475	391939.48	1342472.26	Геодезический метод	0.1	-
476	391981.92	1342481.63	Геодезический метод	0.1	-
477	392079.57	1342503.17	Геодезический метод	0.1	-
478	392177.22	1342524.71	Геодезический метод	0.1	-
479	392207.08	1342531.29	Геодезический метод	0.1	-
480	392234.01	1342528.17	Геодезический метод	0.1	-
481	392248.42	1342526.77	Геодезический метод	0.1	-
482	392248.17	1342538.12	Геодезический метод	0.1	-
483	392261.12	1342538.99	Геодезический метод	0.1	-
484	392261.23	1342539.00	Геодезический метод	0.1	-
485	392287.13	1342541.17	Геодезический метод	0.1	-
486	392331.59	1342547.04	Геодезический метод	0.1	-
487	392363.58	1342554.17	Геодезический метод	0.1	-
488	392465.83	1342578.73	Геодезический метод	0.1	-
489	392556.45	1342553.91	Геодезический метод	0.1	-
490	392652.99	1342527.79	Геодезический метод	0.1	-
491	392749.51	1342501.63	Геодезический метод	0.1	-
492	392764.33	1342497.88	Геодезический метод	0.1	-
493	392827.01	1342481.06	Геодезический метод	0.1	-

Сведения о местоположении границ объекта					
1. Система координат МСК-55, зона 1					
2. Сведения о характерных точках границ объекта					
Обозначение характерных точек границ	Координаты, м		Метод определения координат характерной точки	Средняя квадратическая погрешность положения характерной точки (Mt), м	Описание обозначения точки на местности (при наличии)
	X	Y			
494	392864.51	1342471.03	Геодезический метод	0.1	-
495	392942.52	1342449.29	Геодезический метод	0.1	-
496	393039.05	1342423.13	Геодезический метод	0.1	-
497	393087.01	1342410.12	Геодезический метод	0.1	-
498	393136.48	1342400.30	Геодезический метод	0.1	-
499	393234.57	1342380.81	Геодезический метод	0.1	-
500	393332.65	1342361.33	Геодезический метод	0.1	-
501	393430.74	1342341.86	Геодезический метод	0.1	-
502	393528.82	1342322.38	Геодезический метод	0.1	-
503	393626.93	1342302.90	Геодезический метод	0.1	-
504	393650.90	1342298.53	Геодезический метод	0.1	-
505	393724.99	1342283.43	Геодезический метод	0.1	-
506	393823.09	1342264.04	Геодезический метод	0.1	-
507	393921.24	1342244.80	Геодезический метод	0.1	-
508	394019.37	1342225.55	Геодезический метод	0.1	-
509	394046.45	1342220.43	Геодезический метод	0.1	-
510	394097.54	1342209.36	Геодезический метод	0.1	-
511	394117.53	1342206.30	Геодезический метод	0.1	-
512	394161.77	1342197.56	Геодезический метод	0.1	-
513	394199.94	1342189.34	Геодезический метод	0.1	-
514	394263.79	1342177.27	Геодезический метод	0.1	-
515	394276.56	1342174.14	Геодезический метод	0.1	-
516	394313.77	1342167.82	Геодезический метод	0.1	-
517	394349.85	1342160.40	Геодезический метод	0.1	-
518	394433.85	1342143.71	Геодезический метод	0.1	-
519	394486.82	1342133.88	Геодезический метод	0.1	-
520	394610.69	1342118.77	Геодезический метод	0.1	-
521	394708.88	1342106.19	Геодезический метод	0.1	-
522	394808.11	1342093.81	Геодезический метод	0.1	-
523	394881.22	1342084.34	Геодезический метод	0.1	-
524	394945.62	1342076.19	Геодезический метод	0.1	-
525	395009.74	1342068.20	Геодезический метод	0.1	-
526	395073.91	1342059.62	Геодезический метод	0.1	-
527	395125.34	1342053.40	Геодезический метод	0.1	-
528	395202.67	1342045.19	Геодезический метод	0.1	-
529	395253.91	1342037.10	Геодезический метод	0.1	-
530	395282.97	1342034.17	Геодезический метод	0.1	-
531	395305.11	1342030.24	Геодезический метод	0.1	-
532	395343.43	1342024.65	Геодезический метод	0.1	-
533	395445.64	1342009.21	Геодезический метод	0.1	-
534	395471.34	1342004.62	Геодезический метод	0.1	-
535	395509.93	1342000.31	Геодезический метод	0.1	-
536	395560.93	1341993.20	Геодезический метод	0.1	-
537	395625.40	1341984.36	Геодезический метод	0.1	-
538	395638.09	1341982.17	Геодезический метод	0.1	-
539	395704.72	1341981.57	Геодезический метод	0.1	-
540	395704.73	1341974.03	Геодезический метод	0.1	-

Сведения о местоположении границ объекта					
1. Система координат МСК-55, зона 1					
2. Сведения о характерных точках границ объекта					
Обозначение характерных точек границ	Координаты, м		Метод определения координат характерной точки	Средняя квадратическая погрешность положения характерной точки (Mt), м	Описание обозначения точки на местности (при наличии)
	X	Y			
541	395773.51	1341969.51	Геодезический метод	0.1	-
542	395828.29	1341958.46	Геодезический метод	0.1	-
543	395919.81	1341977.37	Геодезический метод	0.1	-
544	395930.58	1341979.97	Геодезический метод	0.1	-
545	395930.85	1341980.06	Геодезический метод	0.1	-
546	395946.50	1341897.73	Геодезический метод	0.1	-
547	395959.85	1341826.62	Геодезический метод	0.1	-
548	395962.59	1341812.15	Геодезический метод	0.1	-
549	395964.26	1341803.76	Геодезический метод	0.1	-
550	395959.08	1341802.76	Геодезический метод	0.1	-
551	395975.08	1341724.70	Геодезический метод	0.1	-
552	395988.29	1341648.70	Геодезический метод	0.1	-
553	396002.51	1341571.84	Геодезический метод	0.1	-
554	396033.62	1341406.29	Геодезический метод	0.1	-
555	396044.23	1341355.50	Геодезический метод	0.1	-
556	396058.00	1341278.96	Геодезический метод	0.1	-
557	396064.38	1341227.64	Геодезический метод	0.1	-
558	396087.03	1341101.40	Геодезический метод	0.1	-
559	396135.21	1340845.97	Геодезический метод	0.1	-
560	396156.92	1340731.25	Геодезический метод	0.1	-
561	396170.61	1340654.66	Геодезический метод	0.1	-
562	396181.13	1340603.77	Геодезический метод	0.1	-
563	396208.68	1340450.81	Геодезический метод	0.1	-
564	396213.67	1340425.38	Геодезический метод	0.1	-
565	396216.20	1340413.16	Геодезический метод	0.1	-
566	396244.15	1340417.62	Геодезический метод	0.1	-
567	396260.57	1340332.23	Геодезический метод	0.1	-
568	396280.15	1340230.21	Геодезический метод	0.1	-
569	396297.23	1340141.35	Геодезический метод	0.1	-
570	396316.62	1340039.33	Геодезический метод	0.1	-
571	396329.86	1339962.47	Геодезический метод	0.1	-
572	396352.72	1339847.76	Геодезический метод	0.1	-
573	396382.03	1339694.59	Геодезический метод	0.1	-
574	396389.17	1339656.16	Геодезический метод	0.1	-
575	396403.62	1339579.72	Геодезический метод	0.1	-
576	396415.94	1339515.94	Геодезический метод	0.1	-
577	396430.43	1339439.30	Геодезический метод	0.1	-
578	396444.79	1339362.72	Геодезический метод	0.1	-
579	396459.51	1339286.20	Геодезический метод	0.1	-
580	396468.46	1339250.64	Геодезический метод	0.1	-
581	396468.67	1339248.96	Геодезический метод	0.1	-
582	396468.61	1339246.03	Геодезический метод	0.1	-
583	396468.07	1339243.03	Геодезический метод	0.1	-
584	396466.77	1339239.89	Геодезический метод	0.1	-
585	396465.70	1339237.64	Геодезический метод	0.1	-
586	396460.13	1339228.71	Геодезический метод	0.1	-
587	396449.95	1339233.71	Геодезический метод	0.1	-

Сведения о местоположении границ объекта					
1. Система координат МСК-55, зона 1					
2. Сведения о характерных точках границ объекта					
Обозначение характерных точек границ	Координаты, м		Метод определения координат характерной точки	Средняя квадратическая погрешность положения характерной точки (Mt), м	Описание обозначения точки на местности (при наличии)
	X	Y			
588	396446.28	1339235.07	Геодезический метод	0.1	-
589	396442.92	1339235.82	Геодезический метод	0.1	-
590	396439.14	1339236.01	Геодезический метод	0.1	-
591	396435.04	1339235.32	Геодезический метод	0.1	-
592	396432.45	1339234.36	Геодезический метод	0.1	-
593	396426.36	1339231.44	Геодезический метод	0.1	-
594	396391.30	1339214.63	Геодезический метод	0.1	-
595	396388.38	1339212.93	Геодезический метод	0.1	-
596	396385.07	1339210.30	Геодезический метод	0.1	-
597	396379.58	1339201.16	Геодезический метод	0.1	-
598	396365.55	1339179.25	Геодезический метод	0.1	-
599	396365.51	1339179.21	Геодезический метод	0.1	-
600	396360.99	1339171.66	Геодезический метод	0.1	-
601	396326.87	1339116.68	Геодезический метод	0.1	-
602	396306.17	1339083.89	Геодезический метод	0.1	-
603	396285.08	1339050.82	Геодезический метод	0.1	-
604	396257.62	1339007.04	Геодезический метод	0.1	-
605	396223.18	1338951.96	Геодезический метод	0.1	-
606	396202.34	1338918.96	Геодезический метод	0.1	-
607	396174.45	1338875.29	Геодезический метод	0.1	-
608	396160.94	1338853.12	Геодезический метод	0.1	-
609	396119.31	1338787.38	Геодезический метод	0.1	-
610	396071.39	1338710.38	Геодезический метод	0.1	-
611	396050.60	1338677.30	Геодезический метод	0.1	-
612	396015.84	1338622.56	Геодезический метод	0.1	-
613	395995.19	1338589.32	Геодезический метод	0.1	-
614	395946.93	1338512.38	Геодезический метод	0.1	-
615	395891.52	1338424.25	Геодезический метод	0.1	-
616	395835.32	1338336.99	Геодезический метод	0.1	-
617	395807.91	1338292.89	Геодезический метод	0.1	-
618	395744.05	1338189.05	Геодезический метод	0.1	-
619	395743.66	1338182.86	Геодезический метод	0.1	-
620	395753.55	1338139.13	Геодезический метод	0.1	-
621	395760.14	1338140.41	Геодезический метод	0.1	-
622	395766.82	1338115.68	Геодезический метод	0.1	-
623	395798.45	1337950.33	Геодезический метод	0.1	-
624	395834.62	1337759.19	Геодезический метод	0.1	-
625	395870.95	1337567.74	Геодезический метод	0.1	-
626	395891.47	1337463.11	Геодезический метод	0.1	-
627	395907.62	1337376.46	Геодезический метод	0.1	-
628	395930.42	1337255.15	Геодезический метод	0.1	-
629	395955.91	1337121.33	Геодезический метод	0.1	-
630	395967.57	1337062.25	Геодезический метод	0.1	-
631	395991.61	1336935.43	Геодезический метод	0.1	-
632	396011.58	1336920.99	Геодезический метод	0.1	-
633	396035.27	1336793.29	Геодезический метод	0.1	-
634	396059.11	1336666.63	Геодезический метод	0.1	-

Сведения о местоположении границ объекта					
1. Система координат МСК-55, зона 1					
2. Сведения о характерных точках границ объекта					
Обозначение характерных точек границ	Координаты, м		Метод определения координат характерной точки	Средняя квадратическая погрешность положения характерной точки (Mt), м	Описание обозначения точки на местности (при наличии)
	X	Y			
635	396085.75	1336526.33	Геодезический метод	0.1	-
636	396109.68	1336398.83	Геодезический метод	0.1	-
637	396133.81	1336271.11	Геодезический метод	0.1	-
638	396146.20	1336207.26	Геодезический метод	0.1	-
639	396160.54	1336130.76	Геодезический метод	0.1	-
640	396179.85	1336028.56	Геодезический метод	0.1	-
641	396181.66	1336022.07	Геодезический метод	0.1	-
642	396181.82	1336017.01	Геодезический метод	0.1	-
643	396174.46	1335993.94	Геодезический метод	0.1	-
644	396173.92	1335987.11	Геодезический метод	0.1	-
645	396203.49	1335839.12	Геодезический метод	0.1	-
646	396243.59	1335635.53	Геодезический метод	0.1	-
647	396281.82	1335444.82	Геодезический метод	0.1	-
648	396320.60	1335254.39	Геодезический метод	0.1	-
649	396358.86	1335063.47	Геодезический метод	0.1	-
650	396396.97	1334872.76	Геодезический метод	0.1	-
651	396419.87	1334757.95	Геодезический метод	0.1	-
652	396458.25	1334567.16	Геодезический метод	0.1	-
653	396493.75	1334389.03	Геодезический метод	0.1	-
654	396535.23	1334185.57	Геодезический метод	0.1	-
655	396577.64	1333982.16	Геодезический метод	0.1	-
656	396615.93	1333792.35	Геодезический метод	0.1	-
657	396646.24	1333651.50	Геодезический метод	0.1	-
658	396672.78	1333524.30	Геодезический метод	0.1	-
659	396702.09	1333384.44	Геодезический метод	0.1	-
660	396740.75	1333194.01	Геодезический метод	0.1	-
661	396769.62	1333054.26	Геодезический метод	0.1	-
662	396798.91	1332914.60	Геодезический метод	0.1	-
663	396822.66	1332800.25	Геодезический метод	0.1	-
664	396852.91	1332661.30	Геодезический метод	0.1	-
665	396880.84	1332520.92	Геодезический метод	0.1	-
666	396906.93	1332393.98	Геодезический метод	0.1	-
667	396931.34	1332279.79	Геодезический метод	0.1	-
668	396934.04	1332267.15	Геодезический метод	0.1	-
669	396936.29	1332256.47	Геодезический метод	0.1	-
670	396936.21	1332256.45	Геодезический метод	0.1	-
671	396933.11	1332255.60	Геодезический метод	0.1	-
672	396933.64	1332253.67	Геодезический метод	0.1	-
673	396934.17	1332251.74	Геодезический метод	0.1	-
674	396937.58	1332252.68	Геодезический метод	0.1	-
675	396943.20	1332242.39	Геодезический метод	0.1	-
676	396955.30	1332236.20	Геодезический метод	0.1	-
677	397071.04	1332221.58	Геодезический метод	0.1	-
678	397212.40	1332203.89	Геодезический метод	0.1	-
679	397353.79	1332185.94	Геодезический метод	0.1	-
680	397456.97	1332173.12	Геодезический метод	0.1	-
681	397469.68	1332171.77	Геодезический метод	0.1	-

Сведения о местоположении границ объекта					
1. Система координат МСК-55, зона 1					
2. Сведения о характерных точках границ объекта					
Обозначение характерных точек границ	Координаты, м		Метод определения координат характерной точки	Средняя квадратическая погрешность положения характерной точки (Mt), м	Описание обозначения точки на местности (при наличии)
	X	Y			
682	397495.49	1332168.82	Геодезический метод	0.1	-
683	397495.51	1332168.81	Геодезический метод	0.1	-
684	397506.47	1332167.30	Геодезический метод	0.1	-
685	397518.36	1332166.05	Геодезический метод	0.1	-
686	397531.35	1332164.58	Геодезический метод	0.1	-
687	397553.40	1332161.50	Геодезический метод	0.1	-
688	397591.24	1332156.55	Геодезический метод	0.1	-
689	397616.10	1332153.11	Геодезический метод	0.1	-
690	397744.69	1332135.91	Геодезический метод	0.1	-
691	397873.74	1332119.79	Геодезический метод	0.1	-
692	397888.54	1332118.69	Геодезический метод	0.1	-
693	397936.33	1332111.98	Геодезический метод	0.1	-
694	397947.82	1332110.27	Геодезический метод	0.1	-
695	397953.09	1332105.64	Геодезический метод	0.1	-
696	398023.71	1332005.48	Геодезический метод	0.1	-
697	398113.79	1331876.04	Геодезический метод	0.1	-
698	398173.80	1331791.90	Геодезический метод	0.1	-
699	398180.17	1331782.86	Геодезический метод	0.1	-
700	398180.21	1331782.80	Геодезический метод	0.1	-
701	398177.88	1331768.07	Геодезический метод	0.1	-
702	398177.81	1331766.70	Геодезический метод	0.1	-
703	398261.00	1331649.54	Геодезический метод	0.1	-
704	398342.71	1331532.48	Геодезический метод	0.1	-
705	398424.22	1331415.25	Геодезический метод	0.1	-
706	398433.65	1331399.86	Геодезический метод	0.1	-
707	398435.33	1331393.86	Геодезический метод	0.1	-
708	398436.73	1331388.26	Геодезический метод	0.1	-
709	398437.81	1331379.30	Геодезический метод	0.1	-
710	398439.17	1331368.24	Геодезический метод	0.1	-
711	398442.67	1331342.54	Геодезический метод	0.1	-
712	398448.32	1331317.09	Геодезический метод	0.1	-
713	398457.32	1331292.56	Геодезический метод	0.1	-
714	398478.68	1331217.91	Геодезический метод	0.1	-
715	398484.75	1331192.92	Геодезический метод	0.1	-
716	398484.98	1331190.19	Геодезический метод	0.1	-
717	398484.70	1331186.62	Геодезический метод	0.1	-
718	398483.41	1331181.51	Геодезический метод	0.1	-
719	398475.76	1331174.23	Геодезический метод	0.1	-
720	398487.10	1331160.09	Геодезический метод	0.1	-
721	398437.32	1331122.31	Геодезический метод	0.1	-
722	398436.96	1331122.78	Геодезический метод	0.1	-
723	398434.89	1331124.37	Геодезический метод	0.1	-
724	398432.48	1331125.37	Геодезический метод	0.1	-
725	398429.89	1331125.71	Геодезический метод	0.1	-
726	398427.30	1331125.37	Геодезический метод	0.1	-
727	398424.89	1331124.37	Геодезический метод	0.1	-
728	398421.63	1331122.02	Геодезический метод	0.1	-

Сведения о местоположении границ объекта					
1. Система координат МСК-55, зона 1					
2. Сведения о характерных точках границ объекта					
Обозначение характерных точек границ	Координаты, м		Метод определения координат характерной точки	Средняя квадратическая погрешность положения характерной точки (Mt), м	Описание обозначения точки на местности (при наличии)
	X	Y			
729	398419.56	1331120.43	Геодезический метод	0.1	-
730	398417.97	1331118.36	Геодезический метод	0.1	-
731	398416.97	1331115.95	Геодезический метод	0.1	-
732	398416.63	1331113.36	Геодезический метод	0.1	-
733	398416.97	1331110.77	Геодезический метод	0.1	-
734	398417.97	1331108.36	Геодезический метод	0.1	-
735	398423.33	1331100.85	Геодезический метод	0.1	-
736	398424.92	1331098.78	Геодезический метод	0.1	-
737	398426.99	1331097.19	Геодезический метод	0.1	-
738	398429.40	1331096.19	Геодезический метод	0.1	-
739	398431.99	1331095.85	Геодезический метод	0.1	-
740	398434.58	1331096.19	Геодезический метод	0.1	-
741	398436.99	1331097.19	Геодезический метод	0.1	-
742	398437.38	1331097.48	Геодезический метод	0.1	-
743	398438.86	1331095.05	Геодезический метод	0.1	-
744	398440.44	1331092.75	Геодезический метод	0.1	-
745	398442.09	1331093.88	Геодезический метод	0.1	-
746	398443.74	1331095.01	Геодезический метод	0.1	-
747	398442.22	1331097.23	Геодезический метод	0.1	-
748	398440.58	1331099.91	Геодезический метод	0.1	-
749	398442.36	1331101.28	Геодезический метод	0.1	-
750	398443.95	1331103.35	Геодезический метод	0.1	-
751	398444.95	1331105.76	Геодезический метод	0.1	-
752	398445.29	1331108.35	Геодезический метод	0.1	-
753	398444.95	1331110.94	Геодезический метод	0.1	-
754	398443.95	1331113.35	Геодезический метод	0.1	-
755	398439.72	1331119.11	Геодезический метод	0.1	-
756	398492.80	1331159.39	Геодезический метод	0.1	-
757	398481.18	1331173.87	Геодезический метод	0.1	-
758	398487.01	1331179.41	Геодезический метод	0.1	-
759	398488.66	1331185.96	Геодезический метод	0.1	-
760	398489.00	1331190.21	Геодезический метод	0.1	-
761	398488.71	1331193.56	Геодезический метод	0.1	-
762	398482.54	1331218.93	Геодезический метод	0.1	-
763	398461.12	1331293.80	Геодезический метод	0.1	-
764	398452.16	1331318.21	Геодезический метод	0.1	-
765	398446.61	1331343.24	Геодезический метод	0.1	-
766	398443.13	1331368.76	Геодезический метод	0.1	-
767	398441.79	1331379.78	Геодезический метод	0.1	-
768	398440.67	1331388.98	Геодезический метод	0.1	-
769	398439.19	1331394.88	Геодезический метод	0.1	-
770	398437.35	1331401.48	Геодезический метод	0.1	-
771	398427.56	1331417.43	Геодезический метод	0.1	-
772	398345.99	1331534.76	Геодезический метод	0.1	-
773	398264.28	1331651.84	Геодезический метод	0.1	-
774	398181.89	1331767.85	Геодезический метод	0.1	-
775	398184.41	1331783.78	Геодезический метод	0.1	-

Сведения о местоположении границ объекта					
1. Система координат МСК-55, зона 1					
2. Сведения о характерных точках границ объекта					
Обозначение характерных точек границ	Координаты, м		Метод определения координат характерной точки	Средняя квадратическая погрешность положения характерной точки (Mt), м	Описание обозначения точки на местности (при наличии)
	X	Y			
776	398183.43	1331785.16	Геодезический метод	0.1	-
777	398177.06	1331794.22	Геодезический метод	0.1	-
778	398117.07	1331878.34	Геодезический метод	0.1	-
779	398026.99	1332007.78	Геодезический метод	0.1	-
780	397956.09	1332108.34	Геодезический метод	0.1	-
781	397949.58	1332114.05	Геодезический метод	0.1	-
782	397936.91	1332115.94	Геодезический метод	0.1	-
783	397888.96	1332122.67	Геодезический метод	0.1	-
784	397874.14	1332123.77	Геодезический метод	0.1	-
785	397745.21	1332139.87	Геодезический метод	0.1	-
786	397616.64	1332157.07	Геодезический метод	0.1	-
787	397591.78	1332160.51	Геодезический метод	0.1	-
788	397553.94	1332165.46	Геодезический метод	0.1	-
789	397531.85	1332168.54	Геодезический метод	0.1	-
790	397518.80	1332170.03	Геодезический метод	0.1	-
791	397506.95	1332171.28	Геодезический метод	0.1	-
792	397496.27	1332172.75	Геодезический метод	0.1	-
793	397496.21	1332172.76	Геодезический метод	0.1	-
794	397470.12	1332175.75	Геодезический метод	0.1	-
795	397457.43	1332177.10	Геодезический метод	0.1	-
796	397354.29	1332189.90	Геодезический метод	0.1	-
797	397212.90	1332207.85	Геодезический метод	0.1	-
798	397071.54	1332225.54	Геодезический метод	0.1	-
799	396956.50	1332240.08	Геодезический метод	0.1	-
800	396946.12	1332245.39	Геодезический метод	0.1	-
801	396940.56	1332255.59	Геодезический метод	0.1	-
802	396937.96	1332267.97	Геодезический метод	0.1	-
803	396935.26	1332280.63	Геодезический метод	0.1	-
804	396910.85	1332394.80	Геодезический метод	0.1	-
805	396884.76	1332521.72	Геодезический метод	0.1	-
806	396856.83	1332662.12	Геодезический метод	0.1	-
807	396826.58	1332801.09	Геодезический метод	0.1	-
808	396802.83	1332915.42	Геодезический метод	0.1	-
809	396773.54	1333055.08	Геодезический метод	0.1	-
810	396744.67	1333194.81	Геодезический метод	0.1	-
811	396706.01	1333385.24	Геодезический метод	0.1	-
812	396676.70	1333525.12	Геодезический метод	0.1	-
813	396650.16	1333652.32	Геодезический метод	0.1	-
814	396619.85	1333793.17	Геодезический метод	0.1	-
815	396581.56	1333982.96	Геодезический метод	0.1	-
816	396539.15	1334186.37	Геодезический метод	0.1	-
817	396497.67	1334389.83	Геодезический метод	0.1	-
818	396462.17	1334567.94	Геодезический метод	0.1	-
819	396423.79	1334758.73	Геодезический метод	0.1	-
820	396400.89	1334873.54	Геодезический метод	0.1	-
821	396362.78	1335064.25	Геодезический метод	0.1	-
822	396324.52	1335255.19	Геодезический метод	0.1	-

Сведения о местоположении границ объекта					
1. Система координат МСК-55, зона 1					
2. Сведения о характерных точках границ объекта					
Обозначение характерных точек границ	Координаты, м		Метод определения координат характерной точки	Средняя квадратическая погрешность положения характерной точки (Mt), м	Описание обозначения точки на местности (при наличии)
	X	Y			
823	396285.74	1335445.62	Геодезический метод	0.1	-
824	396247.51	1335636.31	Геодезический метод	0.1	-
825	396207.41	1335839.90	Геодезический метод	0.1	-
826	396177.96	1335987.35	Геодезический метод	0.1	-
827	396178.42	1335993.16	Геодезический метод	0.1	-
828	396185.84	1336016.45	Геодезический метод	0.1	-
829	396185.64	1336022.67	Геодезический метод	0.1	-
830	396183.75	1336029.46	Геодезический метод	0.1	-
831	396164.48	1336131.50	Геодезический метод	0.1	-
832	396150.12	1336208.00	Геодезический метод	0.1	-
833	396137.73	1336271.87	Геодезический метод	0.1	-
834	396113.62	1336399.57	Геодезический метод	0.1	-
835	396089.69	1336527.07	Геодезический метод	0.1	-
836	396063.05	1336667.37	Геодезический метод	0.1	-
837	396039.21	1336794.03	Геодезический метод	0.1	-
838	396015.22	1336923.29	Геодезический метод	0.1	-
839	395995.25	1336937.73	Геодезический метод	0.1	-
840	395971.49	1337063.03	Геодезический метод	0.1	-
841	395959.83	1337122.09	Геодезический метод	0.1	-
842	395934.36	1337255.89	Геодезический метод	0.1	-
843	395911.56	1337377.20	Геодезический метод	0.1	-
844	395895.39	1337463.87	Геодезический метод	0.1	-
845	395874.87	1337568.50	Геодезический метод	0.1	-
846	395838.56	1337759.93	Геодезический метод	0.1	-
847	395802.37	1337951.07	Геодезический метод	0.1	-
848	395770.72	1338116.58	Геодезический метод	0.1	-
849	395763.04	1338145.05	Геодезический метод	0.1	-
850	395756.59	1338143.79	Геодезический метод	0.1	-
851	395747.68	1338183.18	Геодезический метод	0.1	-
852	395747.97	1338187.81	Геодезический метод	0.1	-
853	395811.31	1338290.79	Геодезический метод	0.1	-
854	395838.70	1338334.85	Геодезический метод	0.1	-
855	395894.90	1338422.11	Геодезический метод	0.1	-
856	395950.31	1338510.26	Геодезический метод	0.1	-
857	395998.59	1338587.20	Геодезический метод	0.1	-
858	396019.22	1338620.44	Геодезический метод	0.1	-
859	396053.98	1338675.16	Геодезический метод	0.1	-
860	396074.79	1338708.26	Геодезический метод	0.1	-
861	396122.69	1338785.26	Геодезический метод	0.1	-
862	396164.34	1338851.00	Геодезический метод	0.1	-
863	396177.85	1338873.17	Геодезический метод	0.1	-
864	396205.72	1338916.82	Геодезический метод	0.1	-
865	396226.56	1338949.84	Геодезический метод	0.1	-
866	396261.02	1339004.92	Геодезический метод	0.1	-
867	396288.46	1339048.68	Геодезический метод	0.1	-
868	396309.55	1339081.75	Геодезический метод	0.1	-
869	396330.27	1339114.56	Геодезический метод	0.1	-

Сведения о местоположении границ объекта					
1. Система координат МСК-55, зона 1					
2. Сведения о характерных точках границ объекта					
Обозначение характерных точек границ	Координаты, м		Метод определения координат характерной точки	Средняя квадратическая погрешность положения характерной точки (Mt), м	Описание обозначения точки на местности (при наличии)
	X	Y			
870	396364.41	1339169.58	Геодезический метод	0.1	-
871	396368.95	1339177.15	Геодезический метод	0.1	-
872	396382.98	1339199.06	Геодезический метод	0.1	-
873	396388.13	1339207.62	Геодезический метод	0.1	-
874	396390.64	1339209.61	Геодезический метод	0.1	-
875	396393.18	1339211.09	Геодезический метод	0.1	-
876	396428.10	1339227.84	Геодезический метод	0.1	-
877	396434.01	1339230.68	Геодезический метод	0.1	-
878	396436.08	1339231.44	Геодезический метод	0.1	-
879	396439.38	1339231.99	Геодезический метод	0.1	-
880	396442.38	1339231.84	Геодезический метод	0.1	-
881	396445.14	1339231.23	Геодезический метод	0.1	-
882	396448.37	1339230.03	Геодезический метод	0.1	-
883	396461.61	1339223.53	Геодезический метод	0.1	-
884	396469.22	1339235.72	Геодезический метод	0.1	-
885	396470.43	1339238.27	Геодезический метод	0.1	-
886	396471.93	1339241.89	Геодезический метод	0.1	-
887	396472.61	1339245.63	Геодезический метод	0.1	-
888	396472.67	1339249.16	Геодезический метод	0.1	-
889	396472.40	1339251.38	Геодезический метод	0.1	-
890	396463.41	1339287.06	Геодезический метод	0.1	-
891	396448.71	1339363.46	Геодезический метод	0.1	-
892	396434.37	1339440.04	Геодезический метод	0.1	-
893	396419.86	1339516.70	Геодезический метод	0.1	-
894	396407.54	1339580.48	Геодезический метод	0.1	-
895	396393.11	1339656.90	Геодезический метод	0.1	-
896	396385.97	1339695.33	Геодезический метод	0.1	-
897	396356.64	1339848.52	Геодезический метод	0.1	-
898	396333.80	1339963.21	Геодезический метод	0.1	-
899	396320.56	1340040.05	Геодезический метод	0.1	-
900	396301.15	1340142.11	Геодезический метод	0.1	-
901	396284.07	1340230.97	Геодезический метод	0.1	-
902	396264.49	1340332.99	Геодезический метод	0.1	-
903	396247.35	1340422.18	Геодезический метод	0.1	-
904	396219.34	1340417.72	Геодезический метод	0.1	-
905	396217.59	1340426.18	Геодезический метод	0.1	-
906	396212.62	1340451.55	Геодезический метод	0.1	-
907	396185.05	1340604.53	Геодезический метод	0.1	-
908	396174.53	1340655.42	Геодезический метод	0.1	-
909	396160.86	1340731.97	Геодезический метод	0.1	-
910	396139.15	1340846.71	Геодезический метод	0.1	-
911	396090.97	1341102.12	Геодезический метод	0.1	-
912	396068.34	1341228.24	Геодезический метод	0.1	-
913	396061.96	1341279.56	Геодезический метод	0.1	-
914	396048.15	1341356.26	Геодезический метод	0.1	-
915	396037.54	1341407.07	Геодезический метод	0.1	-
916	396006.45	1341572.58	Геодезический метод	0.1	-

Сведения о местоположении границ объекта					
1. Система координат МСК-55, зона 1					
2. Сведения о характерных точках границ объекта					
Обозначение характерных точек границ	Координаты, м		Метод определения координат характерной точки	Средняя квадратическая погрешность положения характерной точки (Mt), м	Описание обозначения точки на местности (при наличии)
	X	Y			
917	395992.23	1341649.40	Геодезический метод	0.1	-
918	395979.02	1341725.44	Геодезический метод	0.1	-
919	395963.82	1341799.60	Геодезический метод	0.1	-
920	395968.96	1341800.60	Геодезический метод	0.1	-
921	395966.51	1341812.91	Геодезический метод	0.1	-
922	395963.79	1341827.36	Геодезический метод	0.1	-
923	395950.44	1341898.47	Геодезический метод	0.1	-
924	395933.84	1341985.43	Геодезический метод	0.1	-
925	395929.93	1341984.59	Геодезический метод	0.1	-
926	395930.05	1341983.96	Геодезический метод	0.1	-
927	395918.93	1341981.27	Геодезический метод	0.1	-
928	395828.29	1341962.54	Геодезический метод	0.1	-
929	395774.03	1341973.49	Геодезический метод	0.1	-
930	395708.73	1341977.77	Геодезический метод	0.1	-
931	395708.70	1341985.53	Геодезический метод	0.1	-
932	395638.45	1341986.17	Геодезический метод	0.1	-
933	395626.02	1341988.32	Геодезический метод	0.1	-
934	395561.47	1341997.16	Геодезический метод	0.1	-
935	395510.43	1342004.27	Геодезический метод	0.1	-
936	395471.92	1342008.58	Геодезический метод	0.1	-
937	395446.30	1342013.15	Геодезический метод	0.1	-
938	395344.01	1342028.61	Геодезический метод	0.1	-
939	395305.75	1342034.18	Геодезический метод	0.1	-
940	395283.53	1342038.13	Геодезический метод	0.1	-
941	395254.43	1342041.06	Геодезический метод	0.1	-
942	395203.19	1342049.15	Геодезический метод	0.1	-
943	395125.80	1342057.38	Геодезический метод	0.1	-
944	395074.41	1342063.58	Геодезический метод	0.1	-
945	395010.26	1342072.16	Геодезический метод	0.1	-
946	394946.12	1342080.15	Геодезический метод	0.1	-
947	394881.72	1342088.30	Геодезический метод	0.1	-
948	394808.61	1342097.77	Геодезический метод	0.1	-
949	394709.38	1342110.15	Геодезический метод	0.1	-
950	394611.19	1342122.73	Геодезический метод	0.1	-
951	394487.42	1342137.84	Геодезический метод	0.1	-
952	394434.61	1342147.63	Геодезический метод	0.1	-
953	394350.65	1342164.32	Геодезический метод	0.1	-
954	394314.51	1342171.76	Геодезический метод	0.1	-
955	394277.38	1342178.06	Геодезический метод	0.1	-
956	394264.63	1342181.19	Геодезический метод	0.1	-
957	394200.74	1342193.26	Геодезический метод	0.1	-
958	394162.57	1342201.48	Геодезический метод	0.1	-
959	394118.23	1342210.24	Геодезический метод	0.1	-
960	394098.26	1342213.30	Геодезический метод	0.1	-
961	394047.25	1342224.35	Геодезический метод	0.1	-
962	394020.13	1342229.47	Геодезический метод	0.1	-
963	393922.00	1342248.72	Геодезический метод	0.1	-

Сведения о местоположении границ объекта					
1. Система координат МСК-55, зона 1					
2. Сведения о характерных точках границ объекта					
Обозначение характерных точек границ	Координаты, м		Метод определения координат характерной точки	Средняя квадратическая погрешность положения характерной точки (Mt), м	Описание обозначения точки на местности (при наличии)
	X	Y			
964	393823.87	1342267.96	Геодезический метод	0.1	-
965	393725.77	1342287.35	Геодезический метод	0.1	-
966	393651.66	1342302.45	Геодезический метод	0.1	-
967	393627.67	1342306.82	Геодезический метод	0.1	-
968	393529.60	1342326.30	Геодезический метод	0.1	-
969	393431.52	1342345.78	Геодезический метод	0.1	-
970	393333.43	1342365.25	Геодезический метод	0.1	-
971	393235.35	1342384.73	Геодезический метод	0.1	-
972	393137.26	1342404.22	Геодезический метод	0.1	-
973	393087.93	1342414.02	Геодезический метод	0.1	-
974	393040.09	1342426.99	Геодезический метод	0.1	-
975	392943.58	1342453.15	Геодезический метод	0.1	-
976	392865.57	1342474.89	Геодезический метод	0.1	-
977	392828.05	1342484.92	Геодезический метод	0.1	-
978	392765.33	1342501.76	Геодезический метод	0.1	-
979	392750.53	1342505.49	Геодезический метод	0.1	-
980	392654.03	1342531.65	Геодезический метод	0.1	-
981	392557.51	1342557.77	Геодезический метод	0.1	-
982	392465.89	1342582.85	Геодезический метод	0.1	-
983	392362.68	1342558.07	Геодезический метод	0.1	-
984	392330.89	1342550.98	Геодезический метод	0.1	-
985	392286.71	1342545.15	Геодезический метод	0.1	-
986	392260.87	1342542.98	Геодезический метод	0.1	-
987	392260.78	1342542.97	Геодезический метод	0.1	-
988	392244.09	1342541.86	Геодезический метод	0.1	-
989	392244.32	1342531.19	Геодезический метод	0.1	-
990	392234.43	1342532.15	Геодезический метод	0.1	-
991	392206.88	1342535.35	Геодезический метод	0.1	-
992	392176.36	1342528.61	Геодезический метод	0.1	-
993	392078.71	1342507.07	Геодезический метод	0.1	-
994	391981.06	1342485.53	Геодезический метод	0.1	-
995	391938.68	1342476.18	Геодезический метод	0.1	-
996	391883.08	1342465.95	Геодезический метод	0.1	-
997	391784.73	1342447.86	Геодезический метод	0.1	-
998	391672.59	1342427.27	Геодезический метод	0.1	-
999	391624.63	1342430.13	Геодезический метод	0.1	-
1000	391584.29	1342425.89	Геодезический метод	0.1	-
1001	391583.04	1342437.26	Геодезический метод	0.1	-
1002	391541.85	1342433.31	Геодезический метод	0.1	-
1003	391537.04	1342432.69	Геодезический метод	0.1	-
1004	391477.52	1342433.44	Геодезический метод	0.1	-
1005	391412.32	1342433.37	Геодезический метод	0.1	-
1006	391299.38	1342412.01	Геодезический метод	0.1	-
1007	391211.46	1342395.67	Геодезический метод	0.1	-
1008	391120.08	1342378.26	Геодезический метод	0.1	-
1009	391031.34	1342361.30	Геодезический метод	0.1	-
1010	391004.61	1342356.25	Геодезический метод	0.1	-

Сведения о местоположении границ объекта					
1. Система координат МСК-55, зона 1					
2. Сведения о характерных точках границ объекта					
Обозначение характерных точек границ	Координаты, м		Метод определения координат характерной точки	Средняя квадратическая погрешность положения характерной точки (Mt), м	Описание обозначения точки на местности (при наличии)
	X	Y			
1011	390906.35	1342337.67	Геодезический метод	0.1	-
1012	390827.91	1342323.22	Геодезический метод	0.1	-
1013	390745.23	1342307.18	Геодезический метод	0.1	-
1014	390715.56	1342302.07	Геодезический метод	0.1	-
1015	390717.47	1342291.37	Геодезический метод	0.1	-
1016	390623.88	1342274.57	Геодезический метод	0.1	-
1017	390613.94	1342272.44	Геодезический метод	0.1	-
1018	390575.89	1342265.80	Геодезический метод	0.1	-
1019	390525.51	1342256.73	Геодезический метод	0.1	-
1020	390448.65	1342242.45	Геодезический метод	0.1	-
1021	390423.37	1342237.93	Геодезический метод	0.1	-
1022	390328.73	1342221.04	Геодезический метод	0.1	-
1023	390230.32	1342203.20	Геодезический метод	0.1	-
1024	390194.50	1342196.35	Геодезический метод	0.1	-
1025	390131.93	1342185.35	Геодезический метод	0.1	-
1026	390092.67	1342178.02	Геодезический метод	0.1	-
1027	390016.31	1342164.64	Геодезический метод	0.1	-
1028	389935.15	1342149.66	Геодезический метод	0.1	-
1029	389889.18	1342141.62	Геодезический метод	0.1	-
1030	389863.92	1342136.50	Геодезический метод	0.1	-
1031	389802.20	1342126.22	Геодезический метод	0.1	-
1032	389762.33	1342172.19	Геодезический метод	0.1	-
1033	389715.68	1342230.56	Геодезический метод	0.1	-
1034	389639.68	1342367.86	Геодезический метод	0.1	-
1035	389632.52	1342397.02	Геодезический метод	0.1	-
1036	389617.13	1342392.63	Геодезический метод	0.1	-
1037	389481.30	1342360.39	Геодезический метод	0.1	-
1038	389438.50	1342337.40	Геодезический метод	0.1	-
1039	389425.94	1342334.09	Геодезический метод	0.1	-
1040	389375.18	1342325.02	Геодезический метод	0.1	-
1041	389350.13	1342320.27	Геодезический метод	0.1	-
1042	389324.45	1342316.03	Геодезический метод	0.1	-
1043	389303.61	1342312.11	Геодезический метод	0.1	-
1044	389273.71	1342307.16	Геодезический метод	0.1	-
1045	389248.11	1342301.76	Геодезический метод	0.1	-
1046	389223.04	1342296.08	Геодезический метод	0.1	-
1047	389185.13	1342304.28	Геодезический метод	0.1	-
1048	389170.42	1342307.50	Геодезический метод	0.1	-
1049	389166.74	1342296.28	Геодезический метод	0.1	-
1050	389151.49	1342298.78	Геодезический метод	0.1	-
1051	389138.25	1342299.87	Геодезический метод	0.1	-
1052	389112.79	1342302.22	Геодезический метод	0.1	-
1053	389016.08	1342309.88	Геодезический метод	0.1	-
1054	388970.99	1342312.22	Геодезический метод	0.1	-
1055	388919.43	1342317.13	Геодезический метод	0.1	-
1056	388854.87	1342322.83	Геодезический метод	0.1	-
1057	388816.04	1342324.96	Геодезический метод	0.1	-

Сведения о местоположении границ объекта					
1. Система координат МСК-55, зона 1					
2. Сведения о характерных точках границ объекта					
Обозначение характерных точек границ	Координаты, м		Метод определения координат характерной точки	Средняя квадратическая погрешность положения характерной точки (Mt), м	Описание обозначения точки на местности (при наличии)
	X	Y			
1058	388777.52	1342328.52	Геодезический метод	0.1	-
1059	388713.07	1342334.10	Геодезический метод	0.1	-
1060	388708.01	1342335.02	Геодезический метод	0.1	-
1061	388664.67	1342350.54	Геодезический метод	0.1	-
1062	388591.82	1342377.72	Геодезический метод	0.1	-
1063	388567.68	1342386.52	Геодезический метод	0.1	-
1064	388542.58	1342394.10	Геодезический метод	0.1	-
1065	388530.04	1342397.78	Геодезический метод	0.1	-
1066	388505.60	1342405.34	Геодезический метод	0.1	-
1067	388468.02	1342417.32	Геодезический метод	0.1	-
1068	388505.77	1342516.46	Геодезический метод	0.1	-
1069	388519.42	1342561.21	Геодезический метод	0.1	-
1070	388520.03	1342560.98	Геодезический метод	0.1	-
1071	388522.62	1342560.64	Геодезический метод	0.1	-
1072	388525.21	1342560.98	Геодезический метод	0.1	-
1073	388527.62	1342561.98	Геодезический метод	0.1	-
1074	388529.69	1342563.57	Геодезический метод	0.1	-
1075	388531.28	1342565.64	Геодезический метод	0.1	-
1076	388532.28	1342568.05	Геодезический метод	0.1	-
1077	388532.29	1342568.12	Геодезический метод	0.1	-
1078	388535.24	1342577.28	Геодезический метод	0.1	-
1079	388535.58	1342579.87	Геодезический метод	0.1	-
1080	388535.24	1342582.46	Геодезический метод	0.1	-
1081	388534.24	1342584.87	Геодезический метод	0.1	-
1082	388532.65	1342586.94	Геодезический метод	0.1	-
1083	388530.58	1342588.53	Геодезический метод	0.1	-
1084	388528.17	1342589.53	Геодезический метод	0.1	-
1085	388523.35	1342590.99	Геодезический метод	0.1	-
1086	388520.76	1342591.33	Геодезический метод	0.1	-
1087	388518.17	1342590.99	Геодезический метод	0.1	-
1088	388515.76	1342589.99	Геодезический метод	0.1	-
1089	388513.69	1342588.40	Геодезический метод	0.1	-
1090	388512.10	1342586.33	Геодезический метод	0.1	-
1091	388511.10	1342583.92	Геодезический метод	0.1	-
1092	388508.15	1342575.01	Геодезический метод	0.1	-
1093	388507.81	1342572.42	Геодезический метод	0.1	-
1094	388508.15	1342569.83	Геодезический метод	0.1	-
1095	388509.15	1342567.42	Геодезический метод	0.1	-
1096	388510.74	1342565.35	Геодезический метод	0.1	-
1097	388512.81	1342563.76	Геодезический метод	0.1	-
1098	388515.22	1342562.76	Геодезический метод	0.1	-
1099	388515.67	1342562.60	Геодезический метод	0.1	-
1100	388501.99	1342517.76	Геодезический метод	0.1	-
1101	388464.20	1342418.54	Геодезический метод	0.1	-
1102	388431.62	1342429.62	Геодезический метод	0.1	-
1103	388375.73	1342447.81	Геодезический метод	0.1	-
1104	388370.24	1342449.97	Геодезический метод	0.1	-

Сведения о местоположении границ объекта					
1. Система координат МСК-55, зона 1					
2. Сведения о характерных точках границ объекта					
Обозначение характерных точек границ	Координаты, м		Метод определения координат характерной точки	Средняя квадратическая погрешность положения характерной точки (Mt), м	Описание обозначения точки на местности (при наличии)
	X	Y			
1105	388346.88	1342460.45	Геодезический метод	0.1	-
1106	388277.44	1342494.89	Геодезический метод	0.1	-
1107	388218.92	1342522.86	Геодезический метод	0.1	-
1108	388172.44	1342545.78	Геодезический метод	0.1	-
1109	388137.34	1342562.75	Геодезический метод	0.1	-
1110	388090.58	1342585.46	Геодезический метод	0.1	-
1111	388081.58	1342589.32	Геодезический метод	0.1	-
1112	388077.78	1342589.93	Геодезический метод	0.1	-
1113	388038.61	1342590.87	Геодезический метод	0.1	-
1114	387968.41	1342591.06	Геодезический метод	0.1	-
1115	387868.43	1342592.16	Геодезический метод	0.1	-
1116	387844.25	1342592.71	Геодезический метод	0.1	-
1117	387842.12	1342593.96	Геодезический метод	0.1	-
1118	387811.28	1342631.18	Геодезический метод	0.1	-
1119	387778.31	1342671.35	Геодезический метод	0.1	-
1120	387753.21	1342701.22	Геодезический метод	0.1	-
1121	387736.69	1342721.26	Геодезический метод	0.1	-
1122	387730.28	1342729.12	Геодезический метод	0.1	-
1123	387727.66	1342731.30	Геодезический метод	0.1	-
1124	387688.35	1342756.78	Геодезический метод	0.1	-
1125	387597.43	1342816.78	Геодезический метод	0.1	-
1126	387483.55	1342892.39	Геодезический метод	0.1	-
1127	387446.02	1342916.56	Геодезический метод	0.1	-
1128	387413.51	1342938.49	Геодезический метод	0.1	-
1129	387399.97	1342947.31	Геодезический метод	0.1	-
1130	387315.87	1343002.16	Геодезический метод	0.1	-
1131	387283.22	1343023.19	Геодезический метод	0.1	-
1132	387269.51	1343032.17	Геодезический метод	0.1	-
1133	387241.78	1343066.10	Геодезический метод	0.1	-
1134	387199.78	1343115.23	Геодезический метод	0.1	-
1135	387168.64	1343153.56	Геодезический метод	0.1	-
1136	387133.51	1343198.70	Геодезический метод	0.1	-
1137	387109.03	1343230.67	Геодезический метод	0.1	-
1138	387108.39	1343232.57	Геодезический метод	0.1	-
1139	387108.19	1343233.96	Геодезический метод	0.1	-
1140	387161.35	1343350.87	Геодезический метод	0.1	-
1141	387171.52	1343374.72	Геодезический метод	0.1	-
1142	387187.87	1343410.07	Геодезический метод	0.1	-
1143	387203.87	1343445.25	Геодезический метод	0.1	-
1144	387219.96	1343480.79	Геодезический метод	0.1	-
1145	387228.10	1343504.62	Геодезический метод	0.1	-
1146	387245.72	1343514.13	Геодезический метод	0.1	-
1147	387253.24	1343538.50	Геодезический метод	0.1	-
1148	387262.19	1343562.51	Геодезический метод	0.1	-
1149	387278.91	1343597.32	Геодезический метод	0.1	-
1150	387301.52	1343644.01	Геодезический метод	0.1	-
1151	387312.33	1343667.38	Геодезический метод	0.1	-

Сведения о местоположении границ объекта					
1. Система координат МСК-55, зона 1					
2. Сведения о характерных точках границ объекта					
Обозначение характерных точек границ	Координаты, м		Метод определения координат характерной точки	Средняя квадратическая погрешность положения характерной точки (Mt), м	Описание обозначения точки на местности (при наличии)
	X	Y			
1152	387334.27	1343714.27	Геодезический метод	0.1	-
1153	387346.65	1343742.63	Геодезический метод	0.1	-
1154	387332.26	1343804.26	Геодезический метод	0.1	-
1155	387296.94	1343953.70	Геодезический метод	0.1	-
1156	387281.91	1344017.94	Геодезический метод	0.1	-
1157	387265.89	1344080.57	Геодезический метод	0.1	-
1158	387260.01	1344103.44	Геодезический метод	0.1	-
1159	387248.74	1344114.99	Геодезический метод	0.1	-
1160	387241.25	1344137.24	Геодезический метод	0.1	-
1161	387233.71	1344168.43	Геодезический метод	0.1	-
1162	387201.37	1344245.98	Геодезический метод	0.1	-
1163	387187.09	1344282.39	Геодезический метод	0.1	-
1164	387184.23	1344289.65	Геодезический метод	0.1	-
1165	387180.24	1344306.65	Геодезический метод	0.1	-
1166	387171.72	1344344.44	Геодезический метод	0.1	-
1167	387159.28	1344409.79	Геодезический метод	0.1	-
1168	387154.69	1344435.21	Геодезический метод	0.1	-
1169	387143.89	1344486.02	Геодезический метод	0.1	-
1170	387116.67	1344623.57	Геодезический метод	0.1	-
1171	387099.20	1344715.32	Геодезический метод	0.1	-
1172	387093.78	1344740.72	Геодезический метод	0.1	-
1173	387086.32	1344779.17	Геодезический метод	0.1	-
1174	387078.41	1344817.24	Геодезический метод	0.1	-
1175	387065.84	1344880.95	Геодезический метод	0.1	-
1176	387055.73	1344932.09	Геодезический метод	0.1	-
1177	387042.80	1344995.81	Геодезический метод	0.1	-
1178	387034.96	1345034.22	Геодезический метод	0.1	-
1179	387027.23	1345072.24	Геодезический метод	0.1	-
1180	387018.78	1345113.91	Геодезический метод	0.1	-
1181	387006.66	1345173.96	Геодезический метод	0.1	-
1182	386996.92	1345225.00	Геодезический метод	0.1	-
1183	386984.24	1345288.55	Геодезический метод	0.1	-
1184	386976.50	1345326.58	Геодезический метод	0.1	-
1185	386963.72	1345390.15	Геодезический метод	0.1	-
1186	386958.35	1345415.33	Геодезический метод	0.1	-
1187	386940.51	1345506.16	Геодезический метод	0.1	-
1188	386935.99	1345529.87	Геодезический метод	0.1	-
1189	386930.74	1345555.44	Геодезический метод	0.1	-
1190	386924.23	1345585.90	Геодезический метод	0.1	-
1191	386915.46	1345634.81	Геодезический метод	0.1	-
1192	386902.88	1345696.84	Геодезический метод	0.1	-
1193	386885.39	1345785.51	Геодезический метод	0.1	-
1194	386862.79	1345899.79	Геодезический метод	0.1	-
1195	386844.25	1345988.37	Геодезический метод	0.1	-
1196	386823.91	1346089.06	Геодезический метод	0.1	-
1197	386813.62	1346140.04	Геодезический метод	0.1	-
1198	386800.29	1346203.64	Геодезический метод	0.1	-

Сведения о местоположении границ объекта					
1. Система координат МСК-55, зона 1					
2. Сведения о характерных точках границ объекта					
Обозначение характерных точек границ	Координаты, м		Метод определения координат характерной точки	Средняя квадратическая погрешность положения характерной точки (Mt), м	Описание обозначения точки на местности (при наличии)
	X	Y			
1199	386790.23	1346254.51	Геодезический метод	0.1	-
1200	386772.24	1346343.18	Геодезический метод	0.1	-
1201	386751.81	1346443.76	Геодезический метод	0.1	-
1202	386726.55	1346566.43	Геодезический метод	0.1	-
1203	386706.60	1346664.42	Геодезический метод	0.1	-
1204	386694.40	1346723.09	Геодезический метод	0.1	-
1205	386663.91	1346875.92	Геодезический метод	0.1	-
1206	386651.42	1346939.71	Геодезический метод	0.1	-
1207	386631.33	1347037.91	Геодезический метод	0.1	-
1208	386616.94	1347104.50	Геодезический метод	0.1	-
1209	386604.21	1347168.00	Геодезический метод	0.1	-
1210	386596.35	1347206.12	Геодезический метод	0.1	-
1211	386588.21	1347244.26	Геодезический метод	0.1	-
1212	386570.09	1347332.82	Геодезический метод	0.1	-
1213	386555.16	1347409.22	Геодезический метод	0.1	-
1214	386527.29	1347546.37	Геодезический метод	0.1	-
1215	386507.86	1347644.46	Геодезический метод	0.1	-
1216	386488.43	1347742.55	Геодезический метод	0.1	-
1217	386469.00	1347840.65	Геодезический метод	0.1	-
1218	386444.25	1347967.73	Геодезический метод	0.1	-
1219	386426.61	1348056.46	Геодезический метод	0.1	-
1220	386410.72	1348134.93	Геодезический метод	0.1	-
1221	386391.29	1348233.03	Геодезический метод	0.1	-
1222	386371.86	1348331.12	Геодезический метод	0.1	-
1223	386352.44	1348429.22	Геодезический метод	0.1	-
1224	386333.01	1348527.31	Геодезический метод	0.1	-
1225	386313.58	1348625.41	Геодезический метод	0.1	-
1226	386294.15	1348723.50	Геодезический метод	0.1	-
1227	386274.72	1348821.60	Геодезический метод	0.1	-
1228	386255.30	1348919.68	Геодезический метод	0.1	-
1229	386240.52	1348995.92	Геодезический метод	0.1	-
1230	386237.97	1349009.76	Геодезический метод	0.1	-
1231	386235.84	1349014.79	Геодезический метод	0.1	-
1232	386231.56	1349021.01	Геодезический метод	0.1	-
1233	386233.25	1349022.30	Геодезический метод	0.1	-
1234	386234.84	1349024.37	Геодезический метод	0.1	-
1235	386235.84	1349026.78	Геодезический метод	0.1	-
1236	386236.18	1349029.37	Геодезический метод	0.1	-
1237	386235.84	1349031.96	Геодезический метод	0.1	-
1238	386234.84	1349034.37	Геодезический метод	0.1	-
1239	386229.38	1349042.15	Геодезический метод	0.1	-
1240	386227.79	1349044.22	Геодезический метод	0.1	-
1241	386225.72	1349045.81	Геодезический метод	0.1	-
1242	386223.31	1349046.81	Геодезический метод	0.1	-
1	386220.72	1349047.15	Геодезический метод	0.1	-

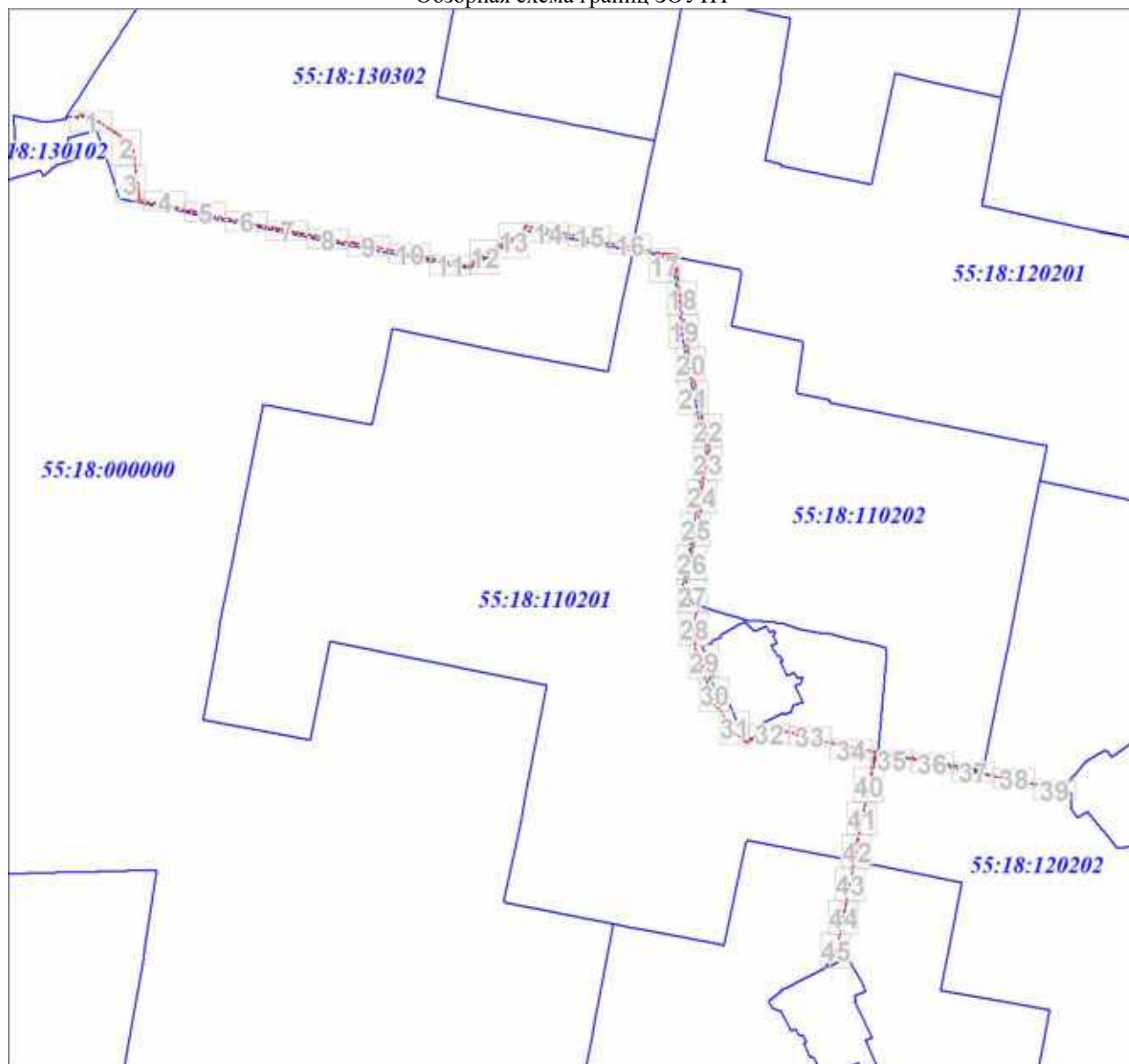
3. Сведения о характерных точках части (частей) границы объекта					
Обозначение характерных точек части границы	Координаты, м		Метод определения координат характерной точки	Средняя квадратическая погрешность положения характерной точки (Mt), м	Описание обозначения точки на местности (при наличии)
	X	Y			
1	2	3	4	5	6
-	-	-	-	-	-

Раздел 3

Сведения о местоположении измененных (уточненных) границ объекта							
1. Система координат МСК-55, зона 1							
2. Сведения о характерных точках границ объекта							
Обозначение характерных точек границ	Существующие координаты, м		Измененные (уточненные) координаты, м		Метод определения координат характерной точки	Средняя квадратическая погрешность положения характерной точки (Mt), м	Описание обозначения точки на местности (при наличии)
	X	Y	X	Y			
1	2	3	4	5	6	7	8
-	-	-	-	-	-	-	-
3. Сведения о характерных точках части (частей) границы объекта							
Обозначение характерных точек части границы	Существующие координаты, м		Измененные (уточненные) координаты, м		Метод определения координат характерной точки	Средняя квадратическая погрешность положения характерной точки (Mt), м	Описание обозначения точки на местности (при наличии)
	X	Y	X	Y			
1	2	3	4	5	6	7	8
-	-	-	-	-	-	-	-

План границ объекта

Обзорная схема границ ЗОУИТ



Масштаб 1:120427

Используемые условные знаки и обозначения:



Проектные границы публичного сервитута и характерные точки



Проектное местоположение инженерного сооружения



Границы и кадастровые номера земельных участков



Границы и кадастровые кварталы

Подпись

Сердцева О. Г.

Сердцева О. Г.

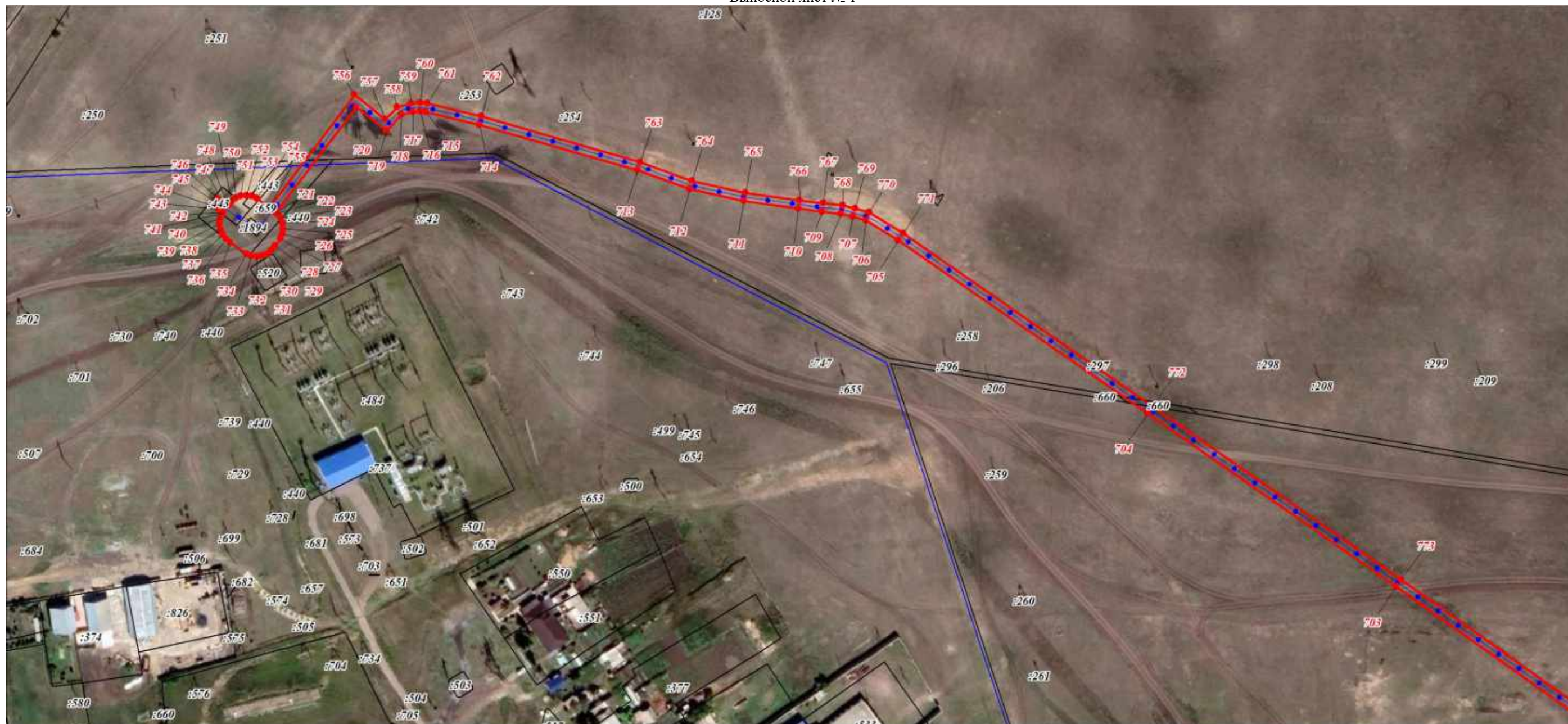
Дата 20 ноября 2023 г.

Место для оттиска печати (при наличии) лица, составившего описание местоположения границ объекта



План границ объекта

Выносной лист № 1



Масштаб 1:2000

Используемые условные знаки и обозначения:

Условные обозначения представлены на листе 29

Подпись

Сердцева О. Г.

Дата 20 ноября 2023 г.

Место для оттиска печати (при наличии) лица, составившего описание местоположения границ объекта



План границ объекта
Выносной лист № 2



Масштаб 1:2000

Используемые условные знаки и обозначения:

Условные обозначения представлены на листе 29

Подпись

Сердцева О. Г.

Сердцева О. Г.

Дата 20 ноября 2023 г.

Место для оттиска печати (при наличии) лица, составившего описание местоположения границ объекта



План границ объекта
Выносной лист № 3



Масштаб 1:2000

Используемые условные знаки и обозначения:

Условные обозначения представлены на листе 29

Подпись

Сердцева О. Г.

Сердцева О. Г.

Дата 20 ноября 2023 г.

Место для оттиска печати (при наличии) лица, составившего описание местоположения границ объекта





Масштаб 1:2000

Используемые условные знаки и обозначения:

Условные обозначения представлены на листе 29

Подпись _____ Сердцева О. Г.

Дата 20 ноября 2023 г.

Место для оттиска печати (при наличии) лица, составившего описание местоположения границ объекта





Используемые условные знаки и обозначения:

Место для оттиска печати (при наличии) лица, составившего описание местоположения границ объекта



Масштаб 1:2000

Используемые условные знаки и обозначения:

Условные обозначения представлены на листе 29

Подпись

Сердцева О. Г.

Дата 20 ноября 2023 г.

Место для оттиска печати (при наличии) лица, составившего описание местоположения границ объекта





Используемые условные знаки и обозначения:

Место для оттиска печати (при наличии) лица, составившего описание местоположения границ объекта



Используемые условные знаки и обозначения:

Подпись _____

Сердцева О. Г.

Место для оттиска печати (при наличии) лица, составившего описание местоположения границ объекта



Масштаб 1:2000

Используемые условные знаки и обозначения:

Условные обозначения представлены на листе 29

Подпись

Сердцева О. Г.

Дата 20 ноября 2023 г.

Место для оттиска печати (при наличии) лица, составившего описание местоположения границ объекта





Масштаб 1:2000

Используемые условные знаки и обозначения:

Условные обозначения представлены на листе 29

Подпись

Сердцева О. Г.

Дата 20 ноября 2023 г.

Место для оттиска печати (при наличии) лица, составившего описание местоположения границ объекта





Масштаб 1:2000

Используемые условные знаки и обозначения:

Условные обозначения представлены на листе 29

Подпись _____ Сердцева О. Г.

Дата 20 ноября 2023 г.

Место для оттиска печати (при наличии) лица, составившего описание местоположения границ объекта



План границ объекта
Выносной лист № 12



Масштаб 1:2000

Используемые условные знаки и обозначения:

Условные обозначения представлены на листе 29

Подпись

Сердцева О. Г.

Дата 20 ноября 2023 г.



Место для оттиска печати (при наличии) лица, составившего описание местоположения границ объекта





Масштаб 1:2000

Используемые условные знаки и обозначения:

Условные обозначения представлены на листе 29

Подпись

Сердцева О. Г.

Дата 20 ноября 2023 г.

Место для оттиска печати (при наличии) лица, составившего описание местоположения границ объекта





Масштаб 1:2000

Используемые условные знаки и обозначения:

Условные обозначения представлены на листе 29

Подпись

Сердцева О. Г.

Дата 20 ноября 2023 г.

Место для оттиска печати (при наличии) лица, составившего описание местоположения границ объекта





Масштаб 1:2000

Используемые условные знаки и обозначения:

Условные обозначения представлены на листе 29

Подпись _____ Сердцева О. Г.

Дата 20 ноября 2023 г.

Место для оттиска печати (при наличии) лица, составившего описание местоположения границ объекта





Используемые условные знаки и обозначения:


Подпись _____

Сердцева О. Г.

Дата 20 ноября 2023 г.

Место для оттиска печати (при наличии) лица, составившего описание местоположения границ объекта

План границ объекта
Выносной лист № 18



Масштаб 1:2000

Используемые условные знаки и обозначения:

Условные обозначения представлены на листе 29

Подпись

Сердюкова О. Г.

Дата 20 ноября 2023 г.



Место для оттиска печати (при наличии) лица, составившего описание местоположения границ объекта

План границ объекта

Выносной лист № 19



Масштаб 1:2000

Используемые условные знаки и обозначения:

Условные обозначения представлены на листе 29

Подпись

Сердцева О. Г.


Сердцева О. Г.

Дата 20 ноября 2023 г.

Место для оттиска печати (при наличии) лица, составившего описание местоположения границ объекта



План границ объекта
Выносной лист № 20



Масштаб 1:2000

Используемые условные знаки и обозначения:

Условные обозначения представлены на листе 29

Подпись

Сердцева О. Г.

Дата 20 ноября 2023 г.



Место для оттиска печати (при наличии) лица, составившего описание местоположения границ объекта

План границ объекта

Выносной лист № 21



Масштаб 1:2000

Используемые условные знаки и обозначения:

Условные обозначения представлены на листе 29

Подпись

Сердюкова О. Г.

Дата 20 ноября 2023 г.

Место для оттиска печати (при наличии) лица, составившего описание местоположения границ объекта



План границ объекта
Выносной лист № 22



Масштаб 1:2000

Используемые условные знаки и обозначения:

Условные обозначения представлены на листе 29

Подпись

Сердюкова О. Г.

Дата 20 ноября 2023 г.

Место для оттиска печати (при наличии) лица, составившего описание местоположения границ объекта



План границ объекта

Выносной лист № 23



Масштаб 1:2000

Используемые условные знаки и обозначения:

Условные обозначения представлены на листе 29

Подпись

Сердцева О. Г.

Сердцева О. Г.

Дата 20 ноября 2023 г.

Место для оттиска печати (при наличии) лица, составившего описание местоположения границ объекта





Условные обозначения представлены на листе 29

Сердцева О. Г.

Дата 20 ноября 2023 г.

Место для оттиска печати (при наличии) лица, составившего описание местоположения границ объекта

План границ объекта
Выносной лист № 25



Масштаб 1:2000

Используемые условные знаки и обозначения:

Условные обозначения представлены на листе 29

Подпись

Сердцева О. Г.

Сердцева О. Г.

Дата 20 ноября 2023 г.

Место для оттиска печати (при наличии) лица, составившего описание местоположения границ объекта



План границ объекта
Выносной лист № 26



Масштаб 1:2000

Используемые условные знаки и обозначения:

Условные обозначения представлены на листе 29


Подпись



Сердцева О. Г.

Дата 20 ноября 2023 г.

Место для оттиска печати (при наличии) лица, составившего описание местоположения границ объекта



Масштаб 1:2000

Используемые условные знаки и обозначения:

Условные обозначения представлены на листе 29

Подпись

Сердцева О. Г.

Сердцева О. Г.

Дата 20 ноября 2023 г.

Место для оттиска печати (при наличии) лица, составившего описание местоположения границ объекта



План границ объекта

Выносной лист № 28



Масштаб 1:2000

Используемые условные знаки и обозначения:

Условные обозначения представлены на листе 29

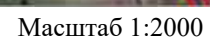
Подпись



Сердцева О. Г.

Дата 20 ноября 2023 г.

Место для оттиска печати (при наличии) лица, составившего описание местоположения границ объекта

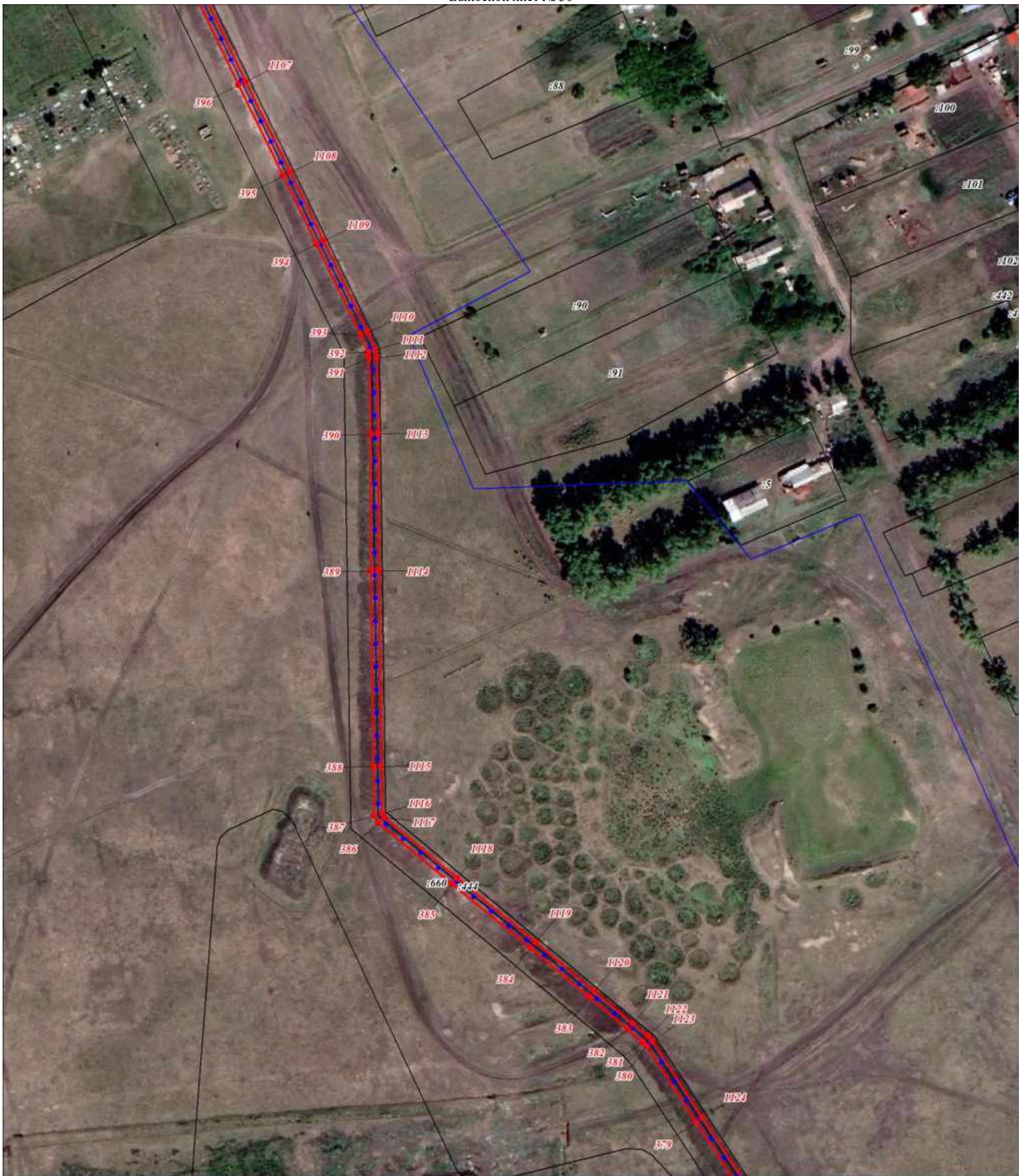


Условные обозначения представлены на листе 29

Сердцева О. Г.

Дата 20 ноября 2023 г.

Сердцева О. Г.



Масштаб 1:2000

Используемые условные знаки и обозначения:

Условные обозначения представлены на листе 29

Подпись


Сердцева О. Г.

Сердцева О. Г.

Дата 20 ноября 2023 г.

Место для оттиска печати (при наличии) лица, составившего описание местоположения границ объекта





Масштаб 1:2000

Используемые условные знаки и обозначения:

Условные обозначения представлены на листе 29

Подпись

Сердцева О. Г.

Сердцева О. Г.

Дата 20 ноября 2023 г.

Место для оттиска печати (при наличии) лица, составившего описание местоположения границ объекта







Масштаб 1:2000

Используемые условные знаки и обозначения:

Условные обозначения представлены на листе 29

Подпись

Сердцева О. Г.

Дата 20 ноября 2023 г.

Место для оттиска печати (при наличии) лица, составившего описание местоположения границ объекта





Используемые условные знаки и обозначения:

Подпись _____ Сердцева О. Г.

Место для оттиска печати (при наличии) лица, составившего описание местоположения границ объекта

План границ объекта

Выносной лист № 35



Масштаб 1:2000

Используемые условные знаки и обозначения:

Условные обозначения представлены на листе 29

Подпись

Сердцева О. Г.

Дата 20 ноября 2023 г.

Место для оттиска печати (при наличии) лица, составившего описание местоположения границ объекта





Масштаб 1:2000

Используемые условные знаки и обозначения:

Условные обозначения представлены на листе 29

Подпись

Сердцева О. Г.

Дата 20 ноября 2023 г.

Место для оттиска печати (при наличии) лица, составившего описание местоположения границ объекта





Масштаб 1:2000

Используемые условные знаки и обозначения:

Условные обозначения представлены на листе 29

Подпись

Сердцева О. Г.

Дата 20 ноября 2023 г.

Место для оттиска печати (при наличии) лица, составившего описание местоположения границ объекта





Масштаб 1:2000

Используемые условные знаки и обозначения:

Условные обозначения представлены на листе 29

Подпись

Сердцева О. Г.

Дата 20 ноября 2023 г.

Место для оттиска печати (при наличии) лица, составившего описание местоположения границ объекта





Масштаб 1:2000

Используемые условные знаки и обозначения:

Условные обозначения представлены на листе 29

Подпись_


Сердцева О. Г.

Дата 20 ноября 2023 г.

Место для оттиска печати (при наличии) лица, составившего описание местоположения границ объекта

План границ объекта

Выносной лист № 41



Масштаб 1:2000

Используемые условные знаки и обозначения:

Условные обозначения представлены на листе 29

Подпись



Сердцева О. Г.

Дата 20 ноября 2023 г.

Место для оттиска печати (при наличии) лица, составившего описание местоположения границ объекта

План границ объекта

Выносной лист № 42



Масштаб 1:2000

Используемые условные знаки и обозначения:

Условные обозначения представлены на листе 29

Подпись




Сердцева О. Г.

Дата 20 ноября 2023 г.

Место для оттиска печати (при наличии) лица, составившего описание местоположения границ объекта

План границ объекта

Выносной лист № 43



Масштаб 1:2000

Используемые условные знаки и обозначения:

Условные обозначения представлены на листе 29

Подпись

Сердцева О. Г.

Сердцева О. Г.


Дата 20 ноября 2023 г.

Место для оттиска печати (при наличии) лица, составившего описание местоположения границ объекта



План границ объекта

Выносной лист № 44



Масштаб 1:2000

Используемые условные знаки и обозначения:

Условные обозначения представлены на листе 29

Подпись

Сердцева О. Г.

Дата 20 ноября 2023 г.



Место для оттиска печати (при наличии) лица, составившего описание местоположения границ объекта



Масштаб 1:2000

Используемые условные знаки и обозначения:

Условные обозначения представлены на листе 29

Подпись

Сердюкова О. Г.

Дата 20 ноября 2023 г.

Место для оттиска печати (при наличии) лица, составившего описание местоположения границ объекта

