

ПРОТОКОЛ

Заседания второй согласительной комиссии по вопросу согласования местоположения границ земельных участков, расположенных в границах кадастровых кварталов 55:18:110101, 55:18:130101, 55:18:130102, 55:18:130108, 55:18:140101, 55:18:160101, 55:18:170101, 55:18:180101, 55:18:190101, при выполнении комплексных кадастровых работ в соответствии с муниципальными контрактами от 04.04.2024 №2024.038, от 22.02.2024 №2024.021, от 27.02.2024 №2024.022, от 07.03.2024 №2024.023, от 25.03.2024 №2024.032, от 15.03.2024 №2024.026, от 28.03.2024 № 2024.033, от 02.04.2024 №2024.036, от 24.05.2024 № 2024.116481327

Омская область, Одесский р-н, с. Одесское, ул. Ленина, д. 24

28 октября 2024 года

№ 2

Присутствовали:

Живага Евгений
Иванович

- заместитель председателя комиссии, заместитель Главы, начальник отдела по строительству, архитектуре и ЖКХ Администрации Одесского муниципального района Омской области

Ермакова Лидия
Вячеславовна

- секретарь комиссии, ведущий специалист отдела строительства, архитектуры и ЖКХ Администрации Одесского муниципального района Омской области

Ермакова Наталья
Викторовна

- начальник сектора по градостроительству и архитектуре отдела строительства, архитектуры и ЖКХ Администрации Одесского муниципального района Омской области

Мандула Елена
Анатольевна

- заместитель председателя Комитета по экономическим вопросам и имущественным отношениям Администрации Одесского муниципального района Омской области

Борисов
Александр Николаевич

- начальник отдела геодезии и картографии Управления Федеральной службы государственной регистрации, кадастра и картографии по Омской области

- Соколова Ольга Сергеевна - специалист-эксперт отдела государственной регистрации недвижимости Управления Федеральной службы государственной регистрации, кадастра и картографии по Омской области
- Файзуллина Ирина Геннадьевна - специалист-эксперт межмуниципального Азовского отдела Управления Федеральной службы государственной регистрации, кадастра и картографии по Омской области
- Ясина Ольга Васильевна - руководитель департамента учета собственности и земельных отношений Министерства имущественных отношений Омской области
- Яровая Нина Владимировна - начальник межрайонного отдела обработки документов и обеспечения учетных действий филиала публично-правовой компании «Роскадастр» по Омской области

Из 12 членов комиссии на заседании присутствовали 9. Кворум имеется. Заседание согласительной комиссии является правомочным.

Приглашенные лица:

1. Марухленко Сергей Васильевич, начальник отдела обеспечения ведения ЕГРН филиала публично-правовой компании «Роскадастр» по Омской области.

Правообладатели земельных участков (заинтересованные лица):

Правообладатели земельных участков (заинтересованные лица): N п /п	Фамилия, имя, отчество заинтересованного лица или его представителя (отчество указывается при наличии)	Реквизиты документа, подтверждающего полномочия представителя заинтересованного лица (заполняется в случае участия представителя заинтересованного лица)	Сведения о земельных участках	
			Адрес (местоположение) и кадастровый номер земельного участка	Вид права на земельный участок
-	-	-	-	-

Повестка дня заседания:

1. Общая информация о результатах выполнения комплексных кадастровых работ в границах кадастровых кварталов 55:18:110101, 55:18:130101, 55:18:130102, 55:18:130108, 55:18:140101, 55:18:160101, 55:18:170101, 55:18:180101, 55:18:190101 на территории Одесского муниципального района Омской области, а также о порядке согласования местоположения границ земельных участков и регламенте работы согласительной комиссии.

Докладчик: Марухленко Сергей Васильевич.

2. Рассмотрение проекта карты-плана территории, подготовленного в результате выполнения комплексных кадастровых работ в границах кадастровых кварталов 55:18:110101, 55:18:130101, 55:18:130102, 55:18:130108, 55:18:140101, 55:18:160101, 55:18:170101, 55:18:180101, 55:18:190101, и возражений заинтересованных лиц относительно местоположения границ земельных участков.

Докладчик: Марухленко Сергей Васильевич.

Рассмотрение вопроса повестки дня № 1

Общая информация о результатах выполнения комплексных кадастровых работ в границах кадастровых кварталов 55:18:110101, 55:18:130101, 55:18:130102, 55:18:130108, 55:18:140101, 55:18:160101, 55:18:170101, 55:18:180101, 55:18:190101, поступлении возражений заинтересованных лиц относительно местоположения границ земельных участков.

Слушали: Марухленко Сергея Васильевича.

Краткое содержание выступления:

На территории кадастровых кварталов 55:18:110101, 55:18:130101, 55:18:130102, 55:18:130108, 55:18:140101, 55:18:160101, 55:18:170101, 55:18:180101, 55:18:190101 проводятся комплексные кадастровые работы в соответствии с муниципальными контрактами от 04.04.2024 №2024.038, от 22.02.2024 №2024.021, от 27.02.2024 №2024.022, от 07.03.2024 №2024.023, от 25.03.2024 №2024.032, от 15.03.2024 №2024.026, от 28.03.2024 № 2024.033, от 02.04.2024 №2024.036, от 24.05.2024 № 2024.116481327. Со дня опубликования извещения согласительная комиссия обеспечивала ознакомление любых лиц с проектом карты-плана территории. В адрес согласительной комиссии возражений не поступало.

Решили:

Принять информацию по первому вопросу повестки дня к сведению.

Результаты голосования:

"за"	"против"	"воздержались"
единогласно	0	0

Рассмотрение вопроса повестки дня № 2

Рассмотрение проектов карты-планов территории, подготовленного в результате выполнения комплексных кадастровых работ в границах кадастровых кварталов 55:18:110101, 55:18:130101, 55:18:130102, 55:18:130108, 55:18:140101, 55:18:160101, 55:18:170101, 55:18:180101, 55:18:190101, и возражений заинтересованных лиц относительно местоположения границ земельных участков.

Слушали: Марухленко Сергея Васильевича.

Краткое содержание выступления:

Марухленко С.В., являющийся представителем исполнителя комплексных кадастровых работ по муниципальным контрактам от 04.04.2024 №2024.038, от 22.02.2024 №2024.021, от 27.02.2024 №2024.022, от 07.03.2024 №2024.023, от 25.03.2024 №2024.032, от 15.03.2024 №2024.026, от 28.03.2024 № 2024.033, от 02.04.2024 №2024.036, от 24.05.2024 № 2024.116481327, предоставил для рассмотрения членам комиссии проект карты-плана территории, подготовленный в результате выполнения комплексных кадастровых работ в границах кадастровых кварталов 55:18:110101, 55:18:130101, 55:18:130102, 55:18:130108, 55:18:140101, 55:18:160101, 55:18:170101, 55:18:180101, 55:18:190101.

Перечень документов, представленных на рассмотрение комиссии по вопросу повестки дня № 2

1	Проект карты-плана территории, подготовленный в результате выполнения комплексных кадастровых работ в границах кадастрового квартала 55:18:110101	Дата подготовки: 25 октября 2024 года. Выполнен кадастровым инженером Зимненко Еленой Викторовной
2	Проект карты-плана территории, подготовленный в результате выполнения комплексных кадастровых работ в границах кадастрового квартала 55:18:130101	Дата подготовки: 25 октября 2024 года. Выполнен кадастровым инженером Зимненко Еленой Викторовной
3	Проект карты-плана территории, подготовленный в результате выполнения комплексных кадастровых работ в границах кадастрового квартала 55:18:130102	Дата подготовки: 25 октября 2024 года. Выполнен кадастровым инженером Зимненко Еленой Викторовной
4	Проект карты-плана территории, подготовленный в результате выполнения комплексных кадастровых работ в границах кадастрового квартала 55:18:130108	Дата подготовки: 25 октября 2024 года. Выполнен кадастровым инженером Зимненко Еленой Викторовной

5	Проект карты-плана территории, подготовленный в результате выполнения комплексных кадастровых работ в границах кадастрового квартала 55:18:140101	Дата подготовки: 25 октября 2024 года. Выполнен кадастровым инженером Зимненко Еленой Викторовной
6	Проект карты-плана территории, подготовленный в результате выполнения комплексных кадастровых работ в границах кадастрового квартала 55:18:160101	Дата подготовки: 25 октября 2024 года. Выполнен кадастровым инженером Зимненко Еленой Викторовной
7	Проект карты-плана территории, подготовленный в результате выполнения комплексных кадастровых работ в границах кадастрового квартала 55:18:170101	Дата подготовки: 25 октября 2024 года. Выполнен кадастровым инженером Зимненко Еленой Викторовной
8	Проект карты-плана территории, подготовленный в результате выполнения комплексных кадастровых работ в границах кадастрового квартала 55:18:180101	Дата подготовки: 25 октября 2024 года. Выполнен кадастровым инженером Зимненко Еленой Викторовной
9	Проект карты-плана территории, подготовленный в результате выполнения комплексных кадастровых работ в границах кадастрового квартала 55:18:190101	Дата подготовки: 25 октября 2024 года. Выполнен кадастровым инженером Зимненко Еленой Викторовной

Решили:

В связи с отсутствием возражений заинтересованных лиц относительно местоположения границ земельных участков, руководствуясь частью 17 статьи 42.10 Федерального закона от 24.07.2007 года № 221-ФЗ «О кадастровой деятельности», местоположение границ земельных участков, представленных в проектах карты-планов территории кадастровых кварталов 55:18:110101, 55:18:130101, 55:18:130102, 55:18:130108, 55:18:140101, 55:18:160101, 55:18:170101, 55:18:180101, 55:18:190101, подготовленных в ходе выполнения комплексных кадастровых работ, считать согласованными.



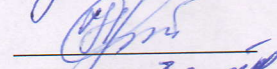

Результаты голосования:

"за"	"против"	"воздержались"
единогласно	0	0

Особое мнение: *отсутствует.*

Подписи:

Заместитель председателя комиссии
Секретарь комиссии
Члены комиссии:



Живага Е.И.

Ермакова Л. В.

Ермакова Н. В.

Мандула Е. А.
Яровая Н. В.

Присутствовали по ВКС:

Борисов А. Н.
Соколова О. С.
Файзулинна И. Г.
Ясина О. В.

С решением комиссии ознакомлены:

«28» октября 2024 г.



Марухленко С.В.